

境界確定図

見本

立会 令和 3 年 4 月 1 日

承諾


申請地 泉大津市東雲町1番

平面図 S=1/200

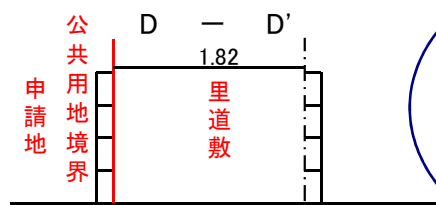
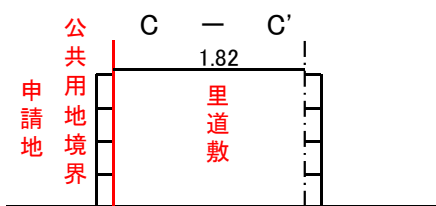
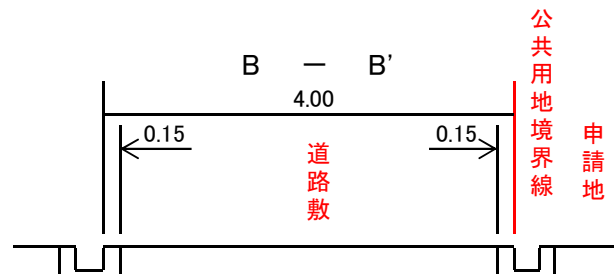
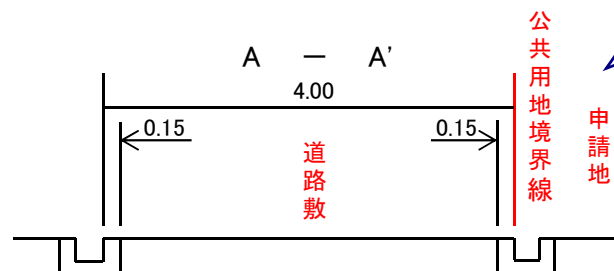
原則1/250以上
で作成する。

所有地と公共用地との境界は、現地及び図面に表示
されたとおり異議ありません。確定線は公共用地との
境界で、他の境界を示すものではありません。
道路管理区域線について、道路法(昭和27年法律第
180号)が適用され、同法第4条に定める私権の制限
を受け、道路管理者において道路法上の管理に関する
権限を行使することを承諾します。

* 民々境界については、隣地地主と協議の上決定されたい。
* 境界確定後、個人において指令書通り杭を設置すること。



横断面図 S=1/100



[横断面図]
原則的に両端2ヶ所
で1/100以上で作成す

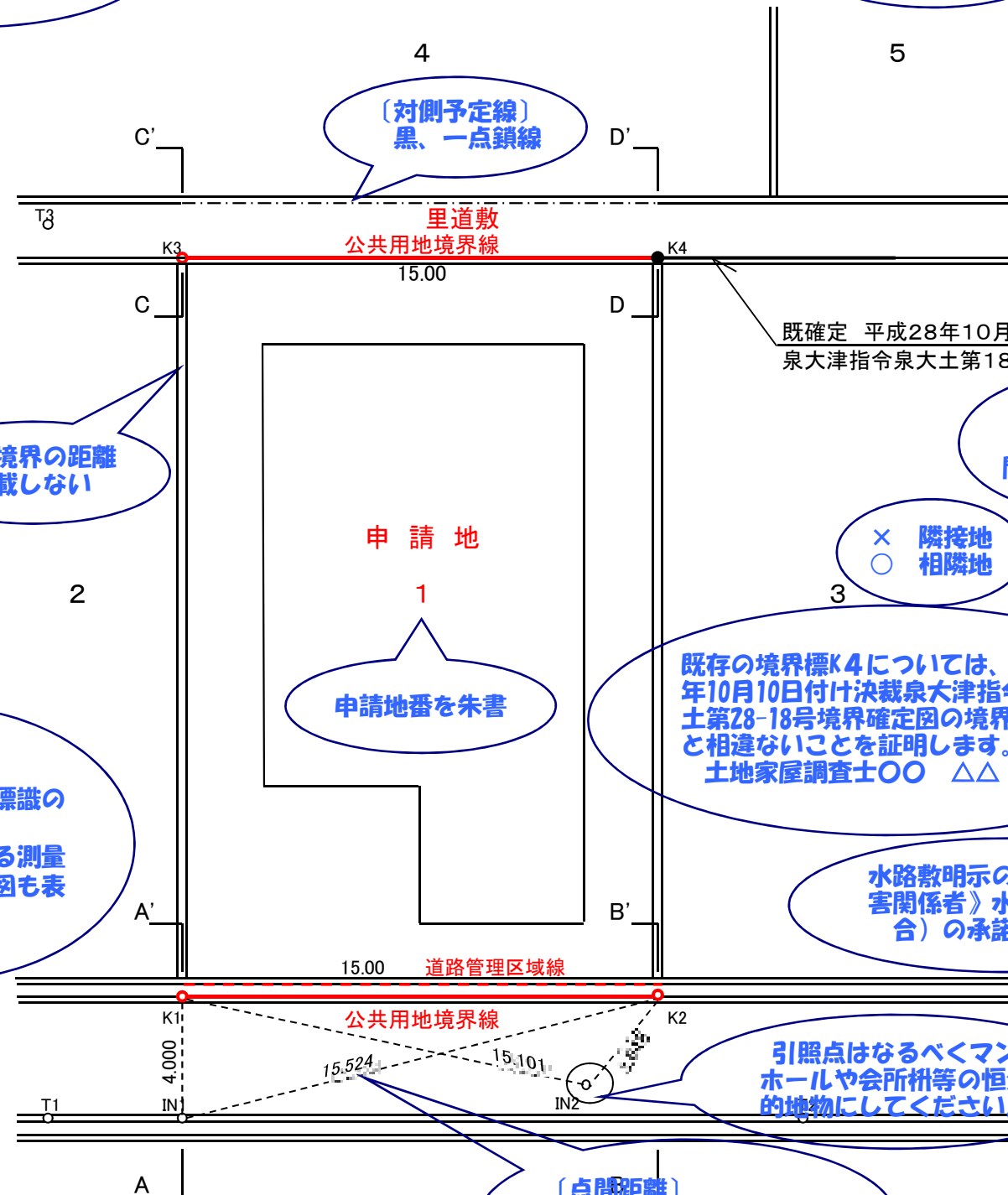
[対側予定線]
黒、一点鎖線

民民境界の距離
は記載しない

[座標一覧表]
点名、座標値、標識の
種別を記載する
世界測地系による測量
の場合は基準点網図も表
示

座 標 一 覧 表

点 名		X 座 標	Y 座 標	標 識
境界点	K1	14. 000	10. 000	金 属 標
	K2	14. 000	25. 000	金 属 標
	K3	37. 000	10. 000	金 属 標
	K4	37. 000	25. 000	金 属 標
引照点	IN1	10. 000	10. 000	金 属 鋳
	IN2	10. 000	25. 000	マンホール
トラバース点	T1	10. 000	5. 000	金 属 鋳
	T2	10. 000	30. 000	金 属 鋳
	T3	38. 000	5. 000	金 属 鋳



既確定 平成28年10月10日付決裁
泉大津指令泉大土第18-18号

署名は自筆
(法人、公共機
関はゴム印可)

× 隣接地
○ 相隣地

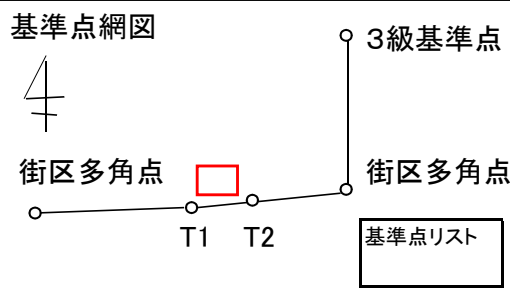
既存の境界標K4については、平成28
年10月10日付け決裁泉大津指令泉大
土第28-18号境界確定図の境界標○○
と相違ないことを証明します。
土地家屋調査士○○ △△ 印

水路敷明示の場合は《利
害関係者》水利委員(組
合)の承諾欄が必要

引照点はなるべくマン
ホールや会所柵等の恒久
的建物にしてください。

[点間距離]
小数点以下第3位まで
(第4位以下切り捨て)

[凡例]
管理区域線がある場合は
朱破線：道路管理区域線



凡 例

朱 線 : 確 定 線
朱破線 : 道路管理区域線
黒 線 : 既 確 定 線
単 位 : メ ー ト ル

最終確定図は
承諾押印したもの : 3部
承諾押印なしのもの : 1部

必ず記載し
職印を押印す

申請地	泉大津市東雲町1番
住 所	
氏 名	実印
相隣地	泉大津市東雲町2番
住 所	住所・氏名は 自筆
氏 名	
相隣地	泉大津市東雲町3番
住 所	
氏 名	

図 面 名	境 界 確 定 図
測量年月日	令和3年4月1日
作成年月日	令和3年4月7日
作 成 者	泉大津市東雲町9番12号 土地家屋調査士 泉大津 太郎 TEL 0725-33-1131 登録番号第1234号