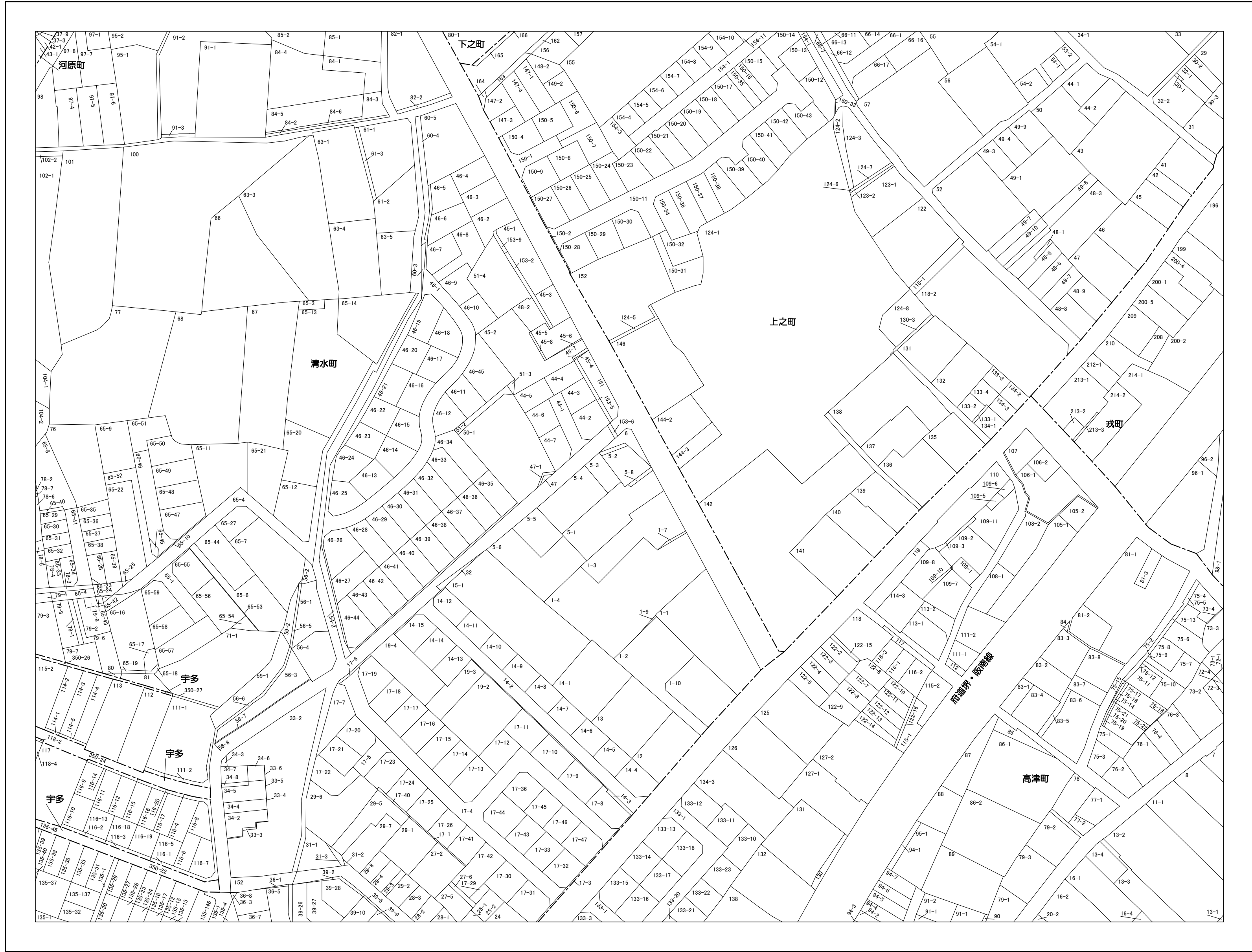


泉大津市地番現況図

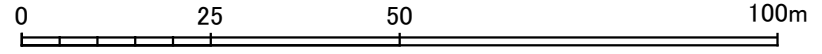


132	133	134
143	144	145
153	154	155

- 凡例
- 行政界
 - 町界
 - 丁目界
 - 泉大津市 町界
 - 泉大津市 丁目界
 - 9999-9 地番
 - 主要地方道 注

作成基準日：令和8年1月1日

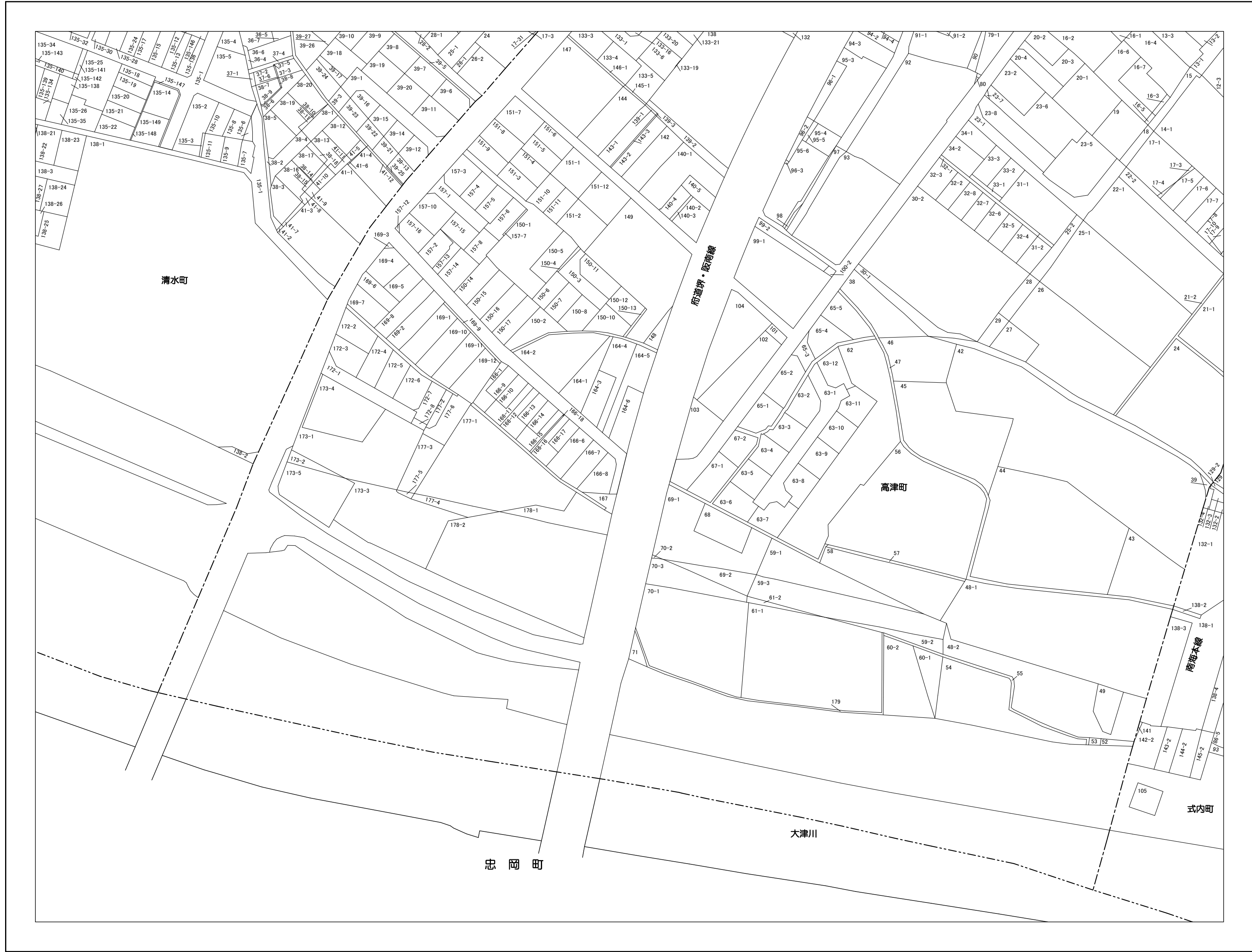
1:1,000



この図面は、一切添付書類等に使用できるものではありません。
また、地番の配置を示したもので権利関係を確認するものではありません。

泉大津市役所

泉大津市地番現況図



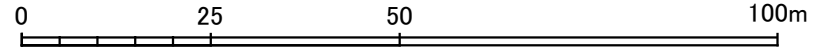
143	144	145
153	154	155
	162	163



- 凡例
- 行政界
 - 町界
 - 丁目界
 - 泉大津市町丁目名
 - 泉大津市丁目名
 - 筆界
 - 9999-9 地番
 - 主要地方道 注

作成基準日：令和8年1月1日

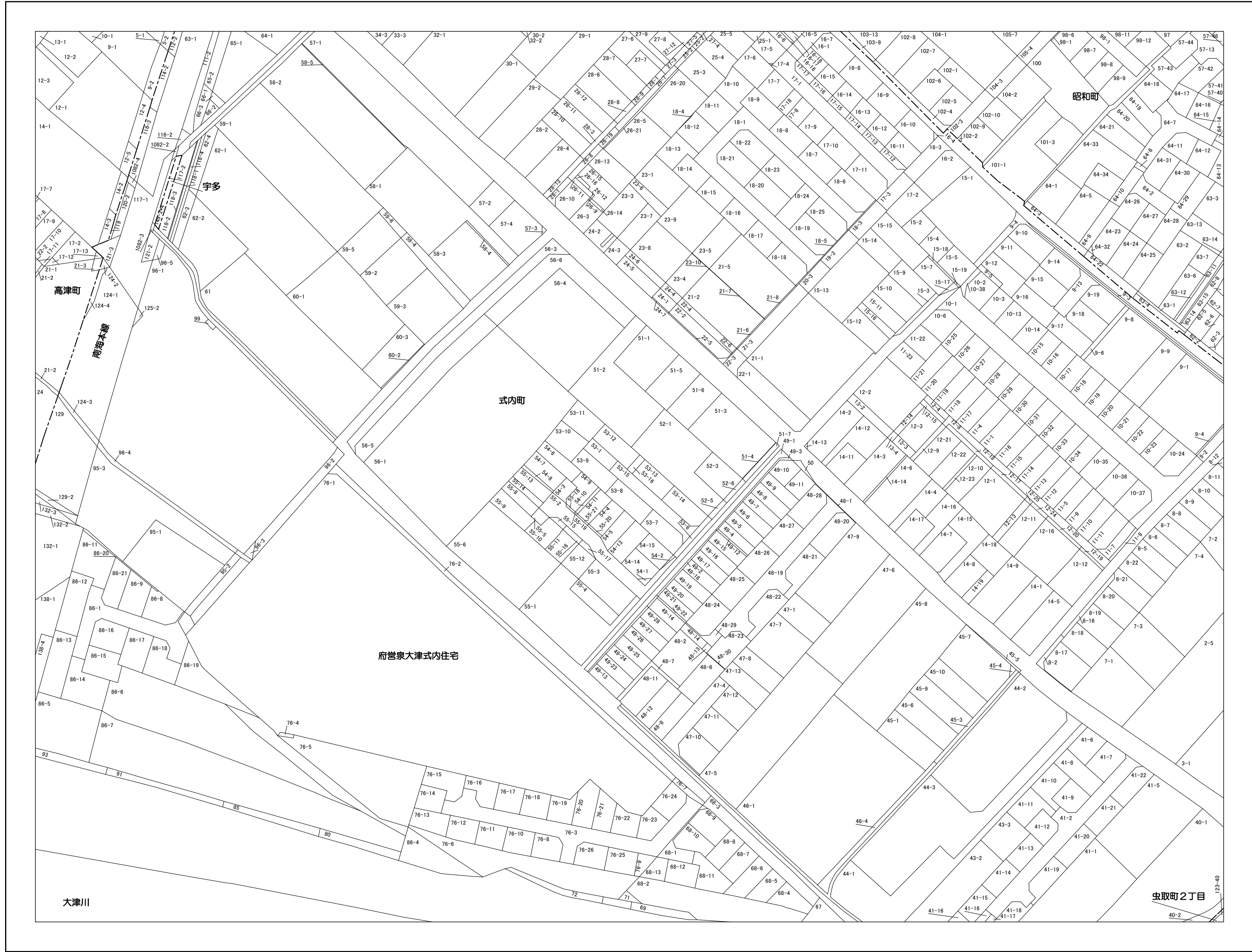
1:1,000



この図面は、一切添付書類等に使用できるものではありません。
また、地番の配置を示したもので権利関係を確認するものではありません。

泉大津市役所

泉大津市地番現況図



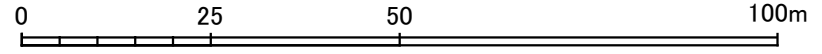
144	145	146
154	155	156
162	163	164



- 凡例
- 行政界
 - 町界
 - 丁目界
 - 泉大津市町界
 - 泉大津市丁目界
 - 筆界
 - 9999-9 地番記
 - 主要地方道 注

作成基準日：令和8年1月1日

1:1,000



この図面は、一切添付書類等に使用できるものではありません。
また、地番の配置を示したもので権利関係を確認するものではありません。

泉大津市役所