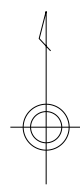
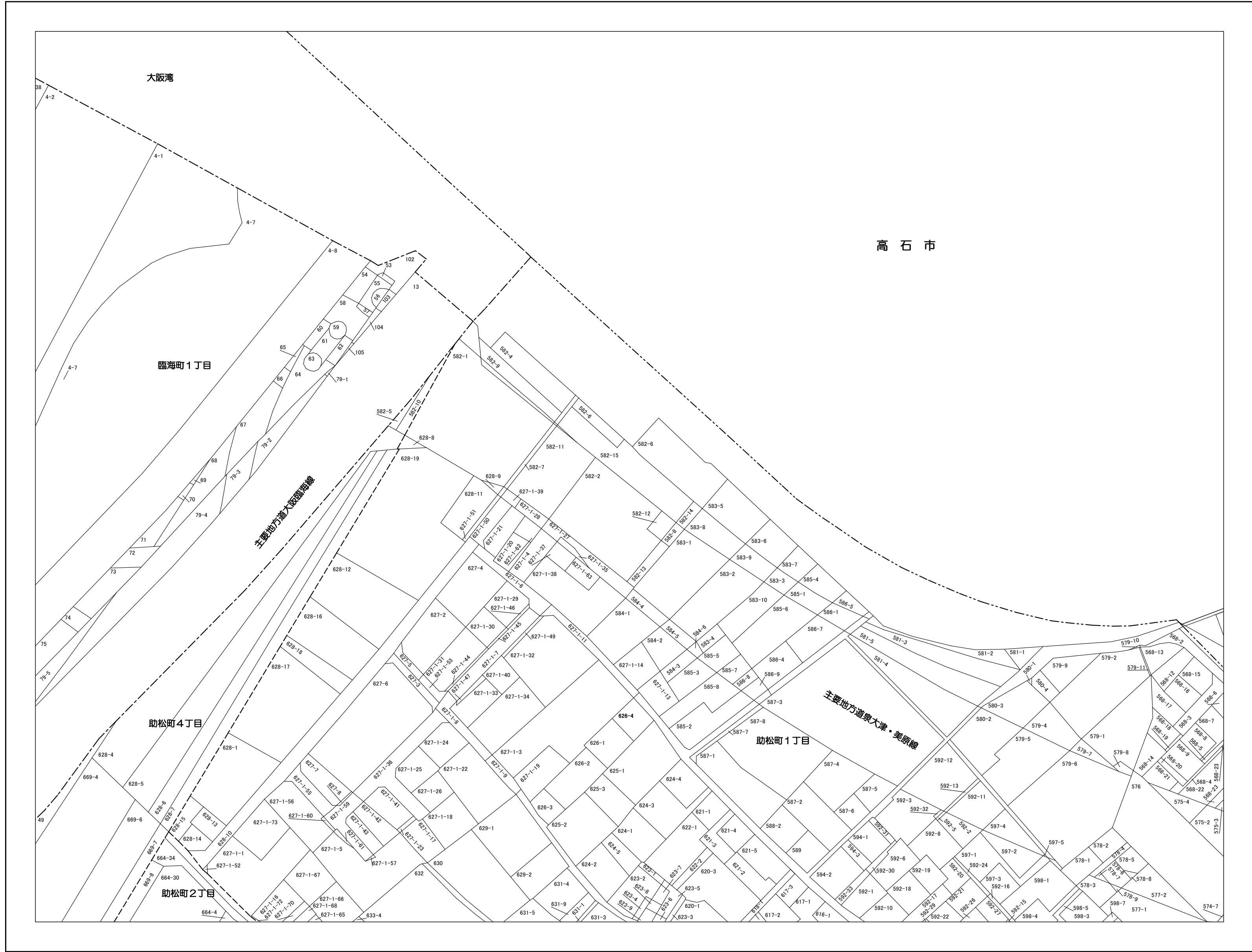


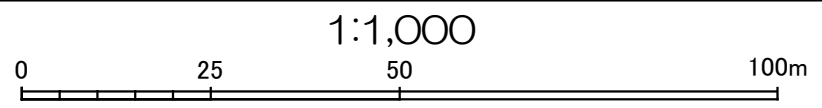
38		
49	50	51
62	63	64



- 凡例
- 行政界
 - 町界
 - 丁目界
 - 泉大津市 町丁目名
 - 泉大津市 丁目名
 - 筆界
 - 9999-9 地番
 - 主要地方道 注



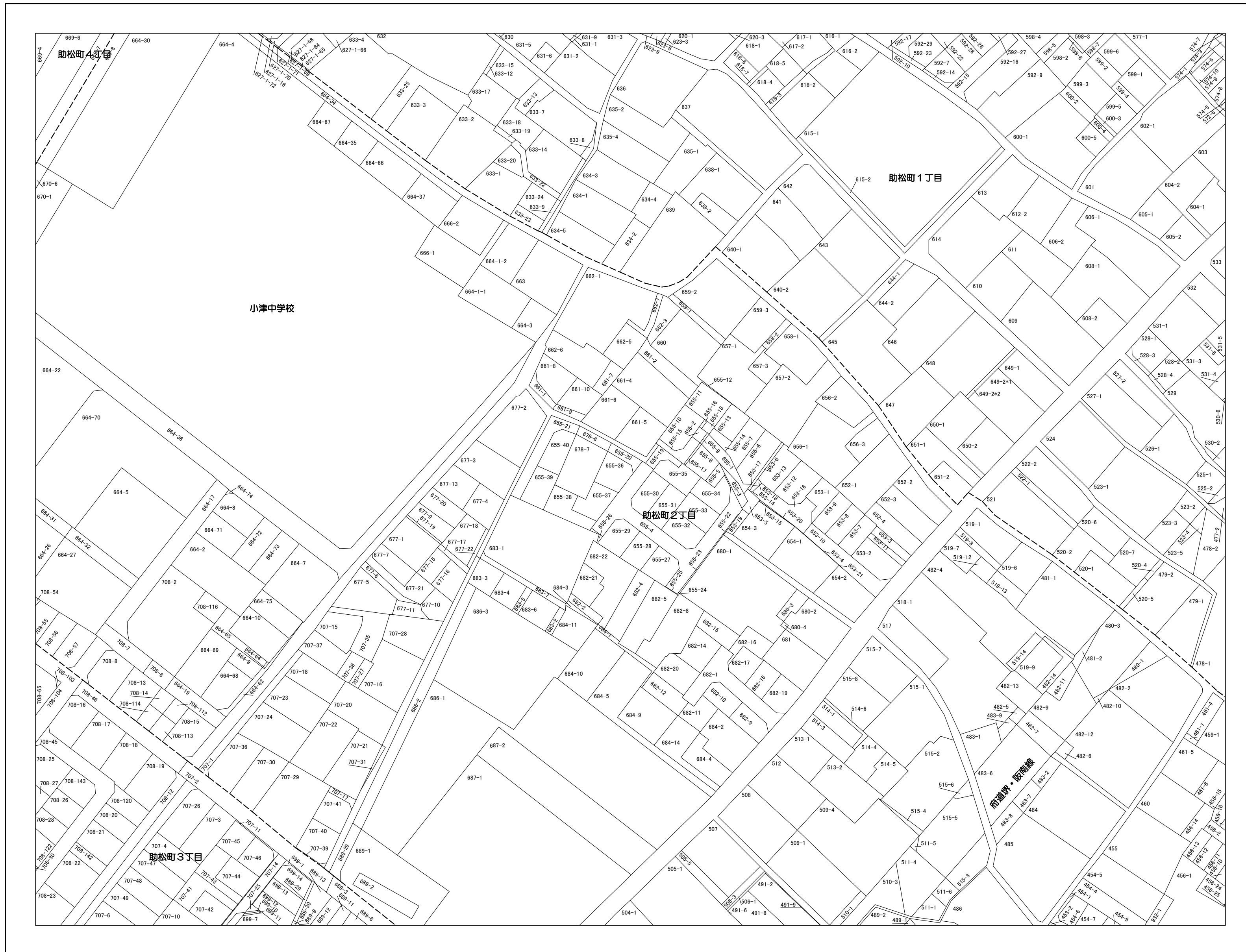
作成基準日：令和8年1月1日



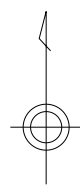
この図面は、一切添付書類等に使用できるものではありません。
 また、地番の配置を示したもので権利関係を確認するものではありません。

泉大津市役所

泉大津市地番現況図



49	50	51
62	63	64
78	79	80



凡例

----- 行政界

----- 町界

----- 丁目界

----- 泉大津市町丁目名

----- 泉大津市丁目名

----- 筆界

9999-9 地番

主要地方道 注

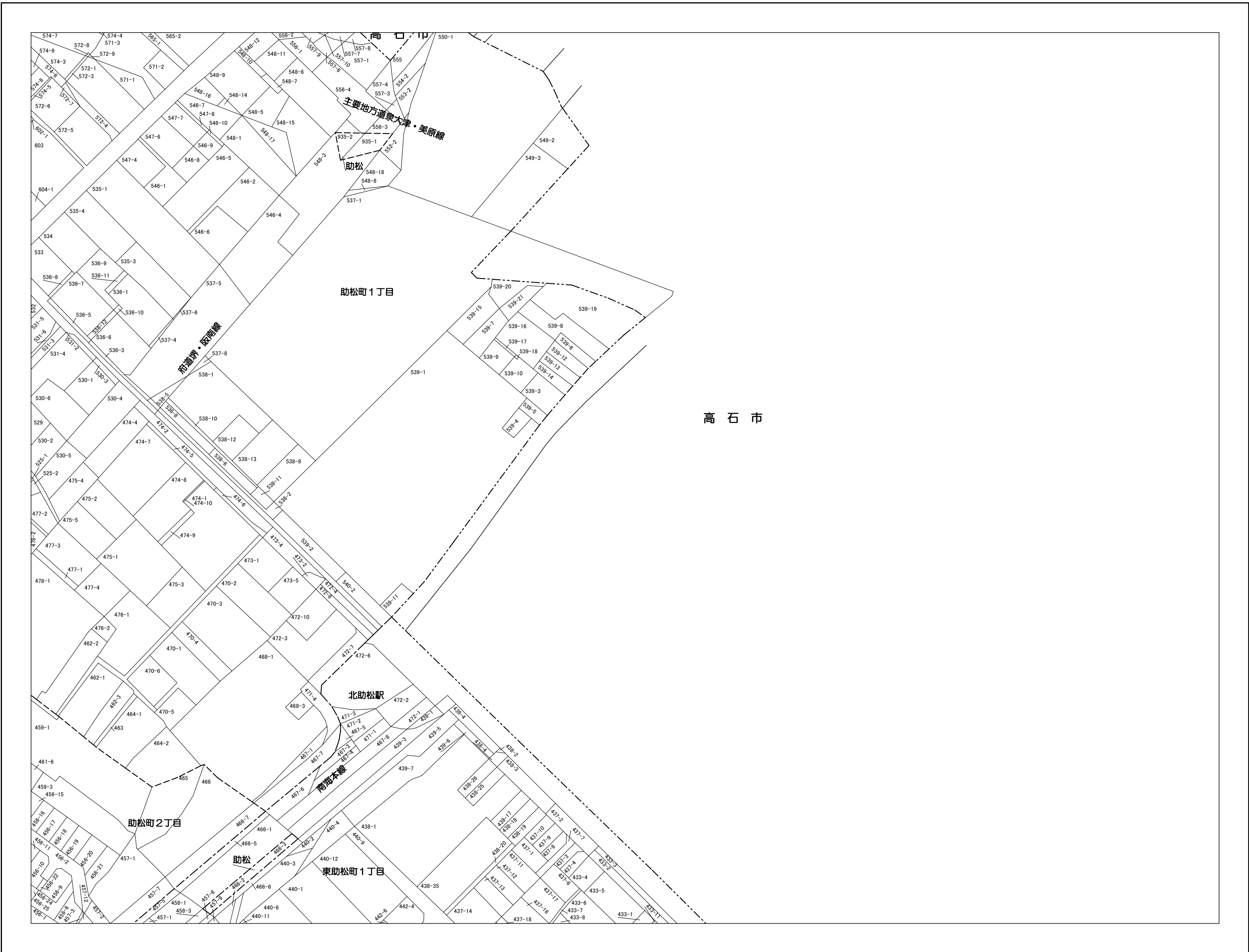
作成基準日：令和8年1月1日

1:1,000

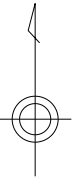
0 25 50 100m

この図面は、一切添付書類等に使用できるものではありません。
また、地番の配置を示したもので権利関係を確認するものではありません。

泉大津市役所



50	51	
63	64	65
79	80	81



- 凡 例
- 行政界
 - 町丁界
 - 丁目界
 - 泉大津市 町丁名
 - 泉大津市 丁目名
 - 筆界
 - 9999-9 地番
 - 主要地方道 注

作成基準日：令和8年1月1日

1:1,000

0 25 50 100m

この図面は、一切添付書類等に使用できるものではありません。
また、地番の配置を示したもので権利関係を確認するものではありません。

泉大津市役所