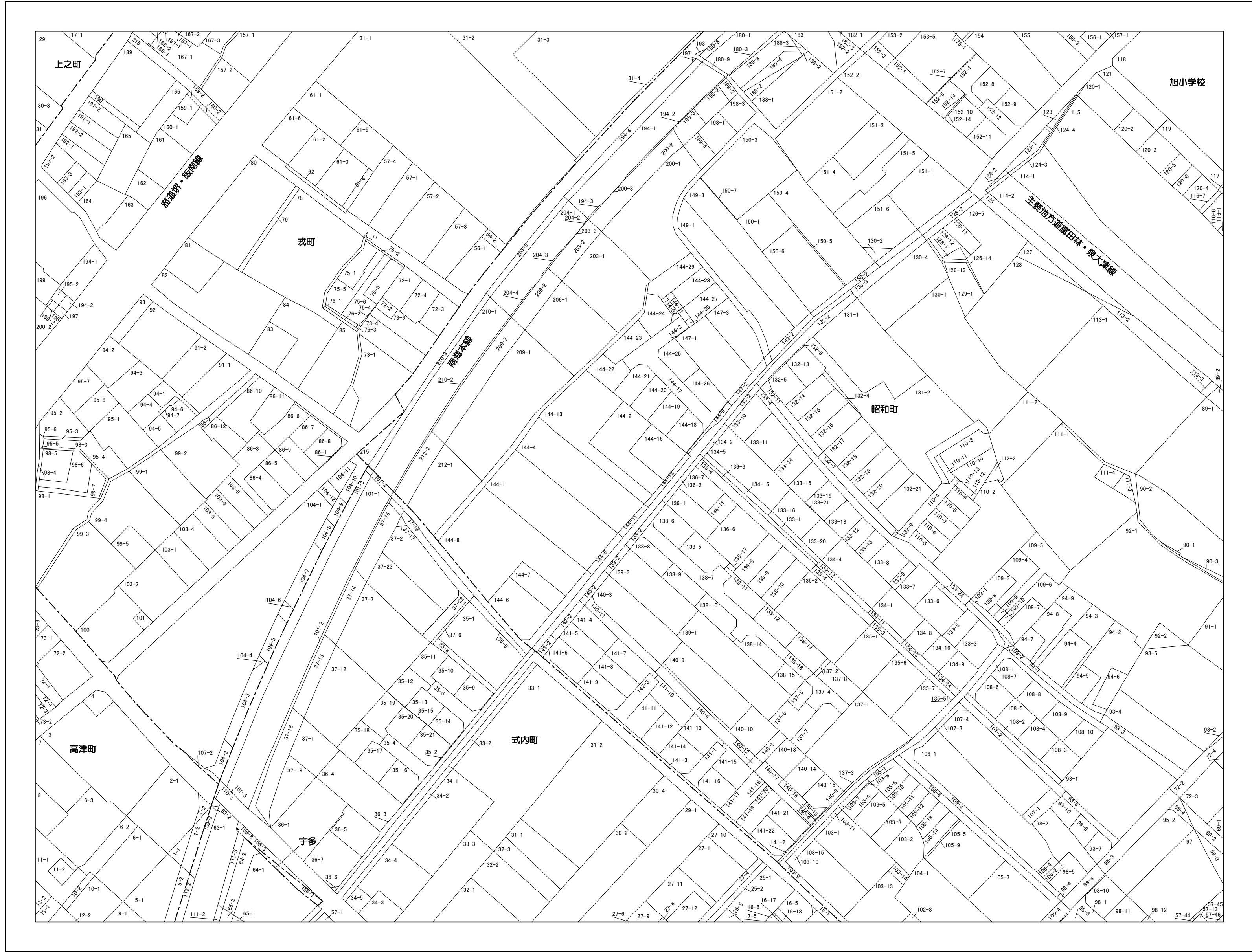


泉大津市地番現況図

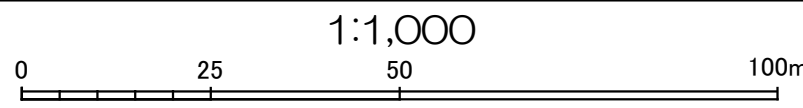


133	134	135
144	145	146
154	155	156



- 凡 例
- 行政界
 - 町界
 - 丁目界
 - 泉大津市町丁名
 - 泉大津市丁目名
 - 筆界
 - 9999-9 地番
 - 主要地方道注

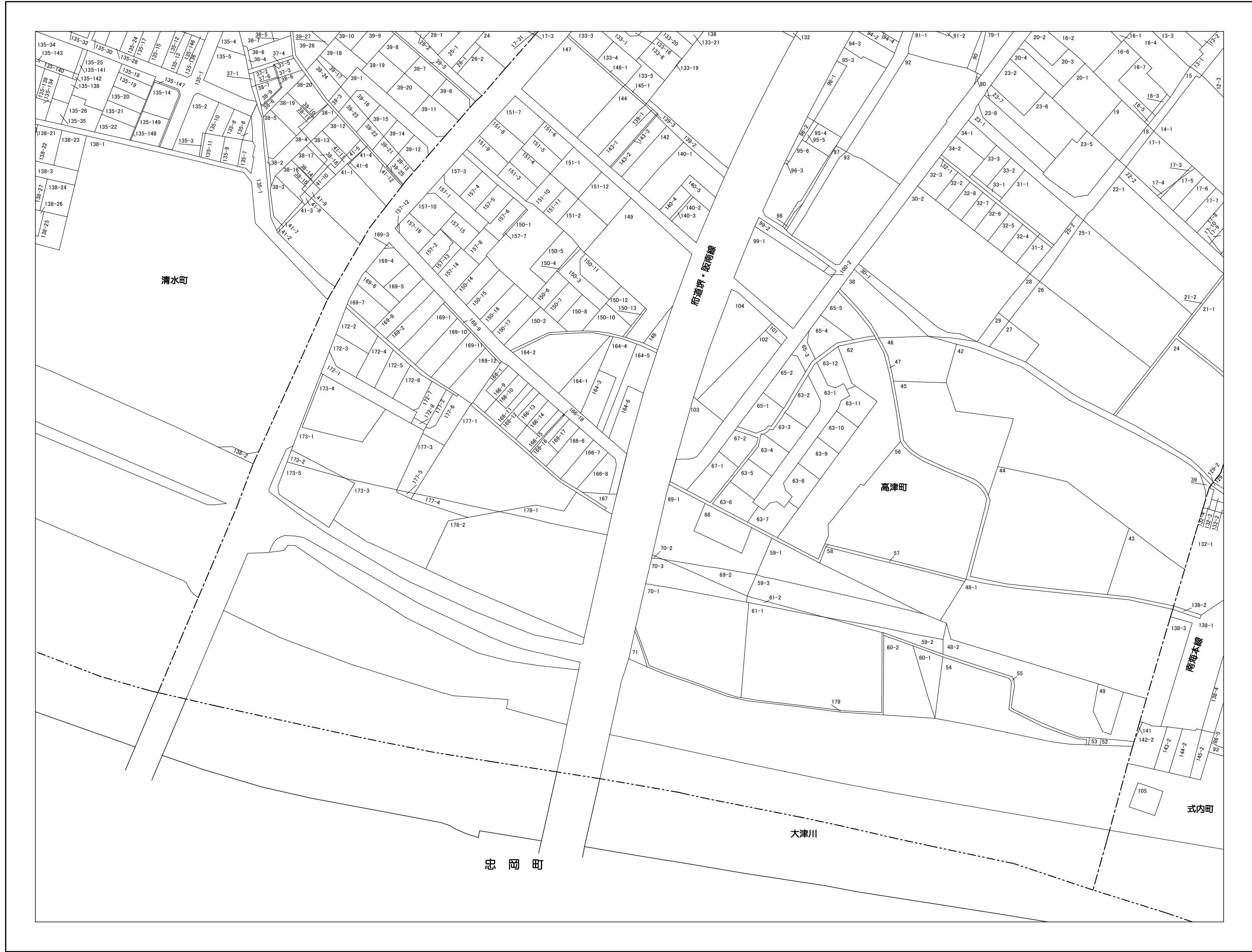
作成基準日：令和8年1月1日



この図面は、一切添付書類等に使用できるものではありません。
 また、地番の配置を示したもので権利関係を確認するものではありません。

泉大津市役所

泉大津市地番現況図



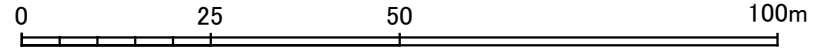
143	144	145
153	154	155
	162	163



- 凡例
- 行政界
 - 町界
 - 丁目界
 - 泉大津市町丁目名
 - 泉大津市丁目名
 - 筆界
 - 9999-9 地番
 - 主要地方道注

作成基準日：令和8年1月1日

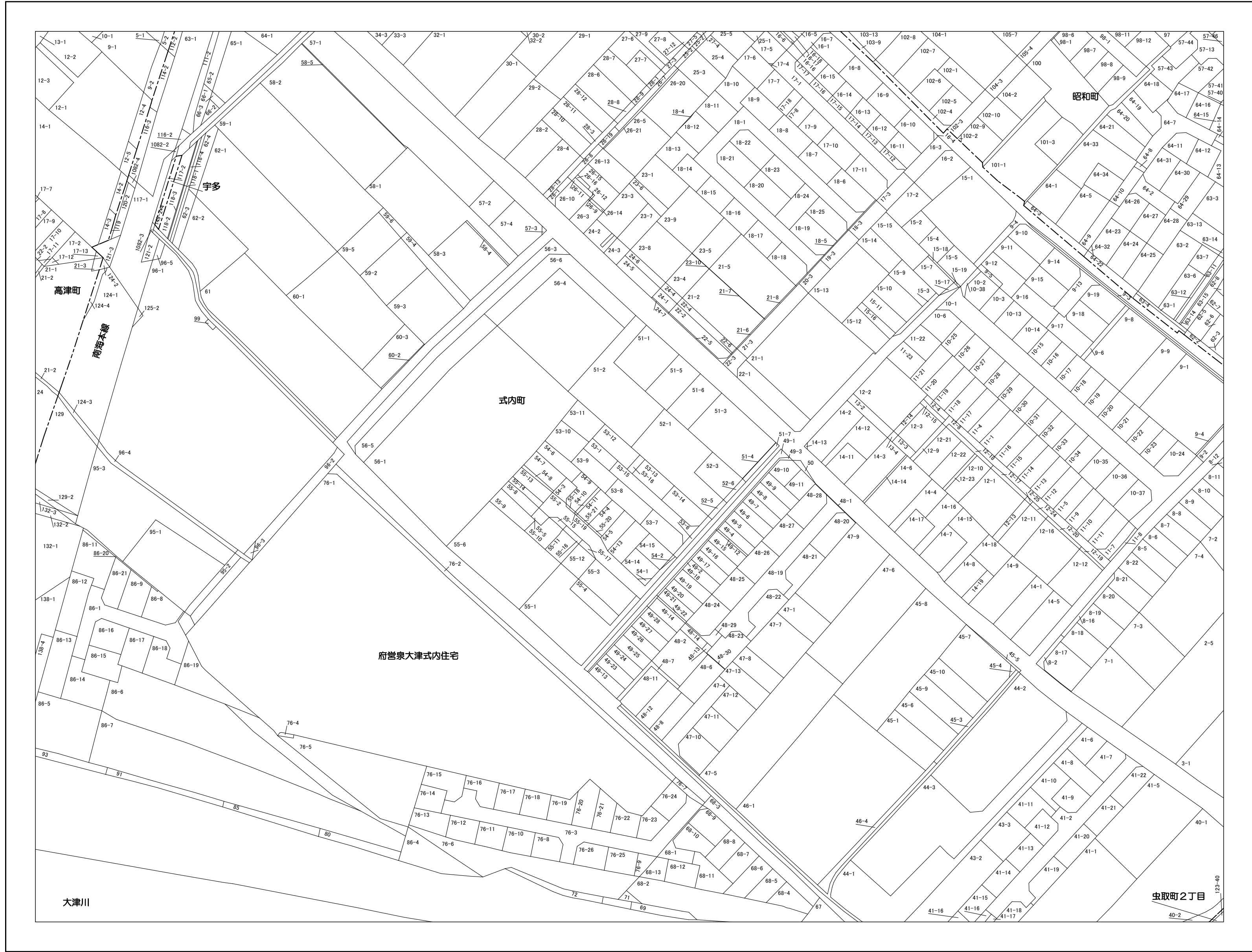
1:1,000



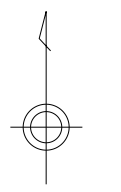
この図面は、一切添付書類等に使用できるものではありません。
また、地番の配置を示したもので権利関係を確認するものではありません。

泉大津市役所

泉大津市地番現況図



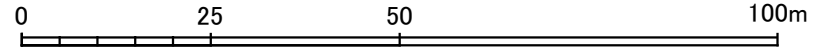
144	145	146
154	155	156
162	163	164



- 凡例
- 行政界
 - 町界
 - 丁目界
 - 泉大津市町界
 - 泉大津市丁目界
 - 筆界
 - 9999-9 地番記
 - 主要地方道 注

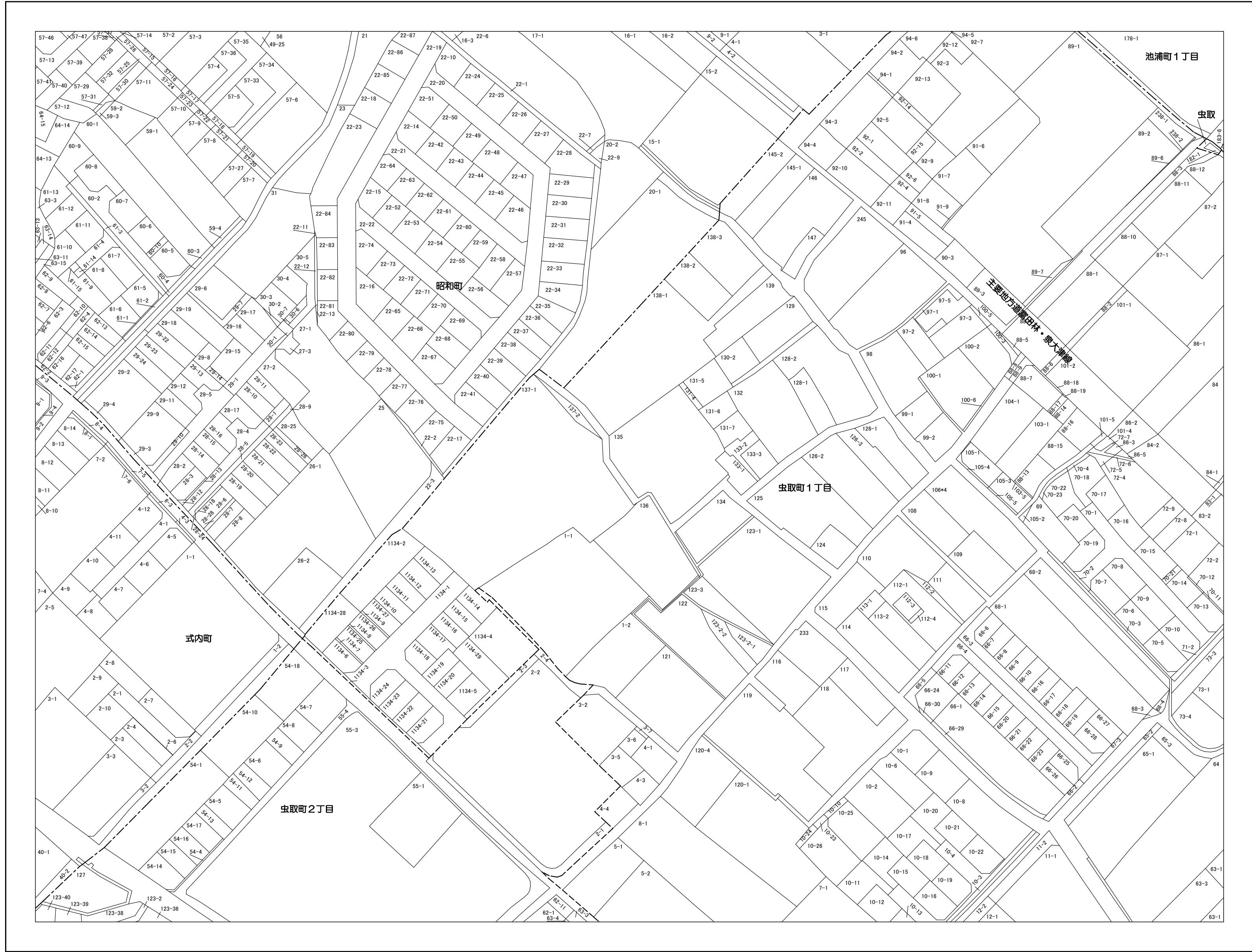
作成基準日：令和8年1月1日

1:1,000



この図面は、一切添付書類等に使用できるものではありません。
また、地番の配置を示したもので権利関係を確認するものではありません。

泉大津市役所



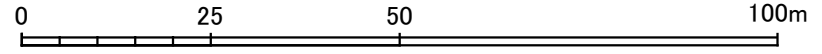
145	146	147
155	156	157
163	164	165



- 凡例
- 行政界
 - 町界
 - 丁目界
 - 泉大津市町丁目名
 - 泉大津市丁目名
 - 筆界
 - 9999-9 地番
 - 主要地方道 注

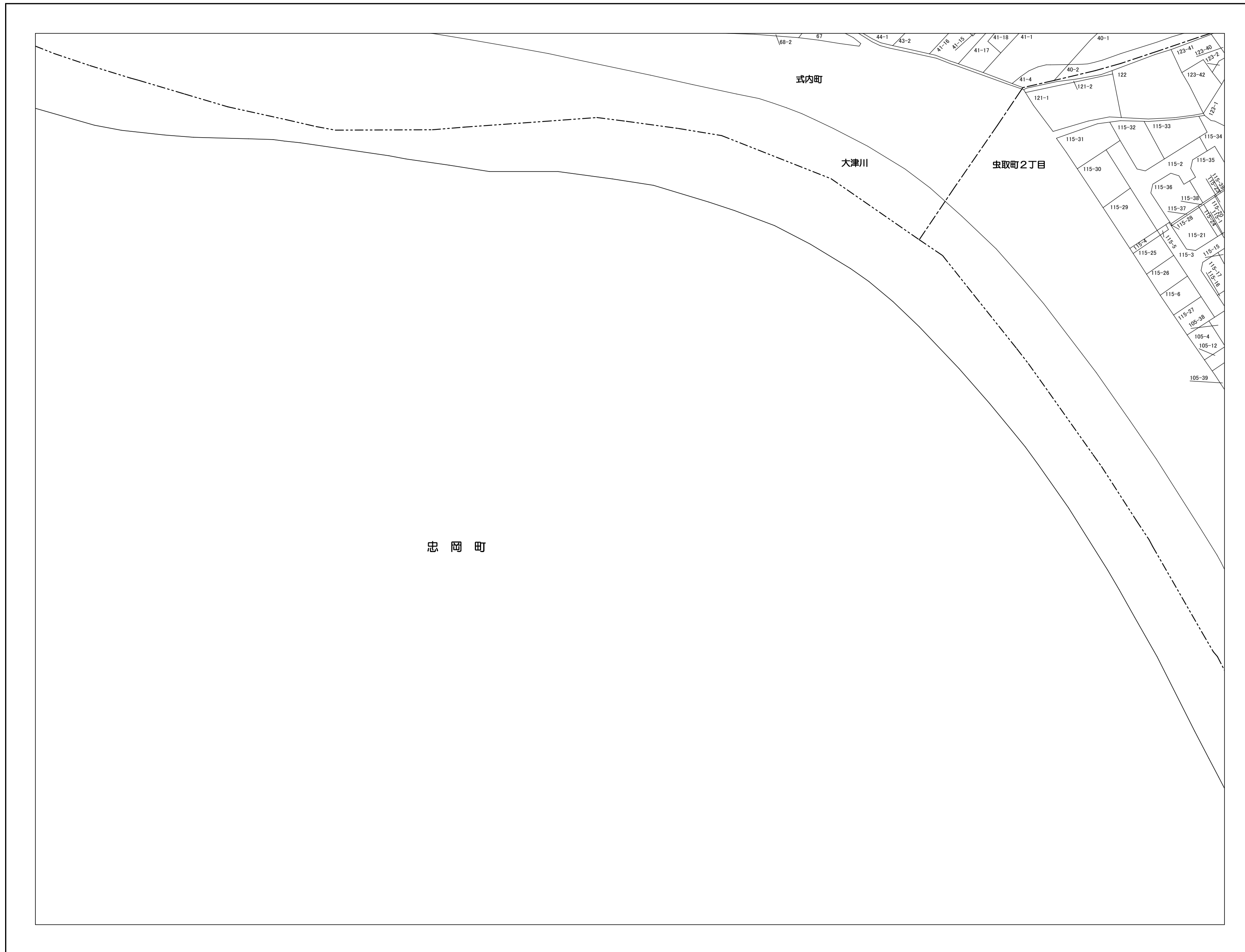
作成基準日：令和8年1月1日

1:1,000

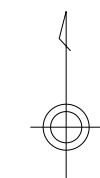


この図面は、一切添付書類等に使用できるものではありません。また、地番の配置を示したもので権利関係を確認するものではありません。

泉大津市役所



154	155	156
162	163	164
		170



- 凡例
- 行政界
 - 町丁界
 - 丁目界
 - 泉大津市 町丁名
 - 泉大津市 丁目名
 - 筆界
 - 9999-9 地番
 - 主要地方道 注記

