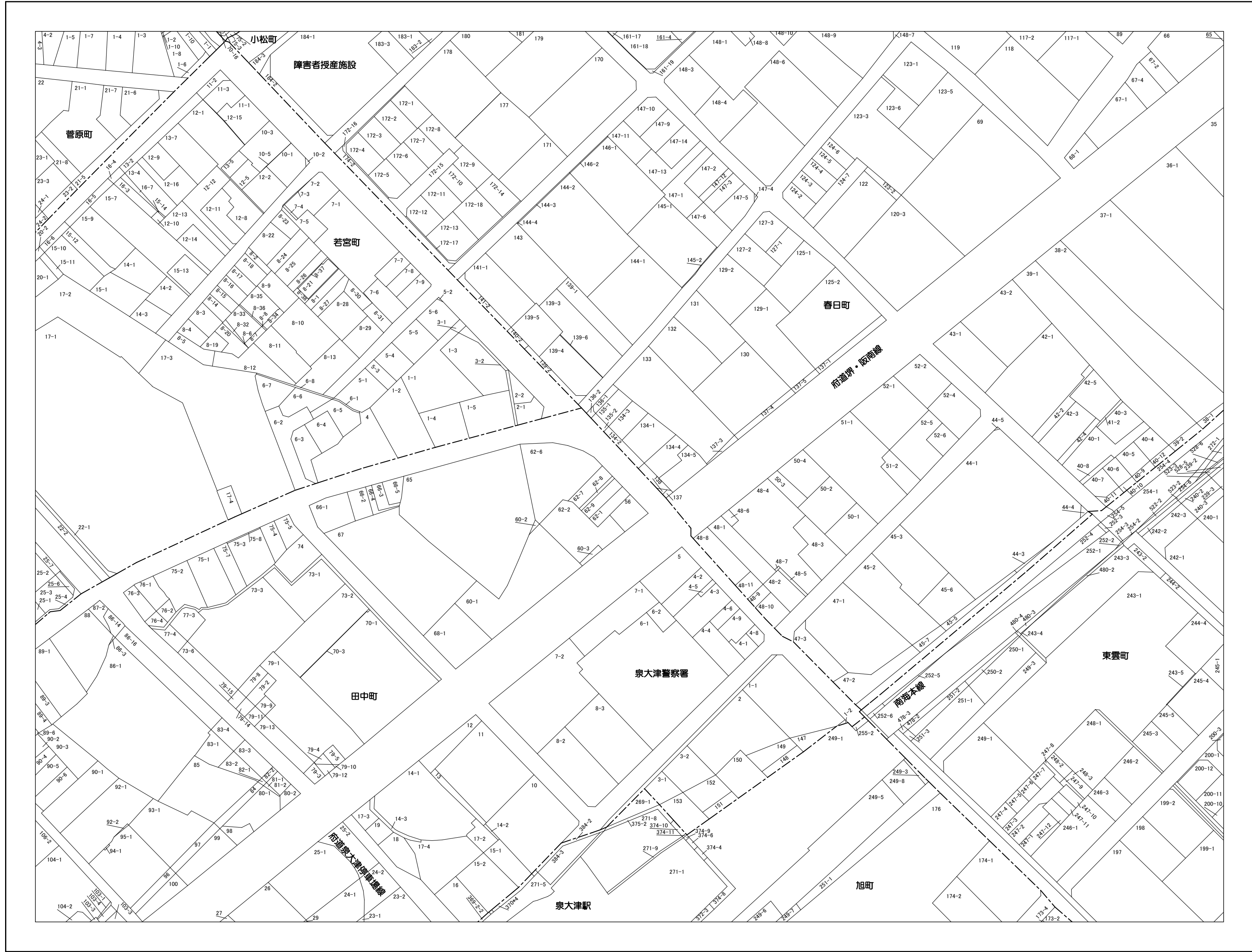


# 泉大津市地番現況図

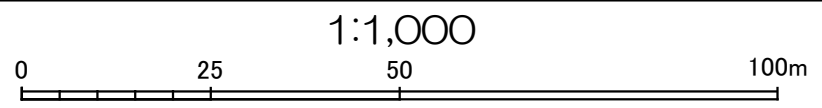


108	109	110
122	123	124
134	135	136



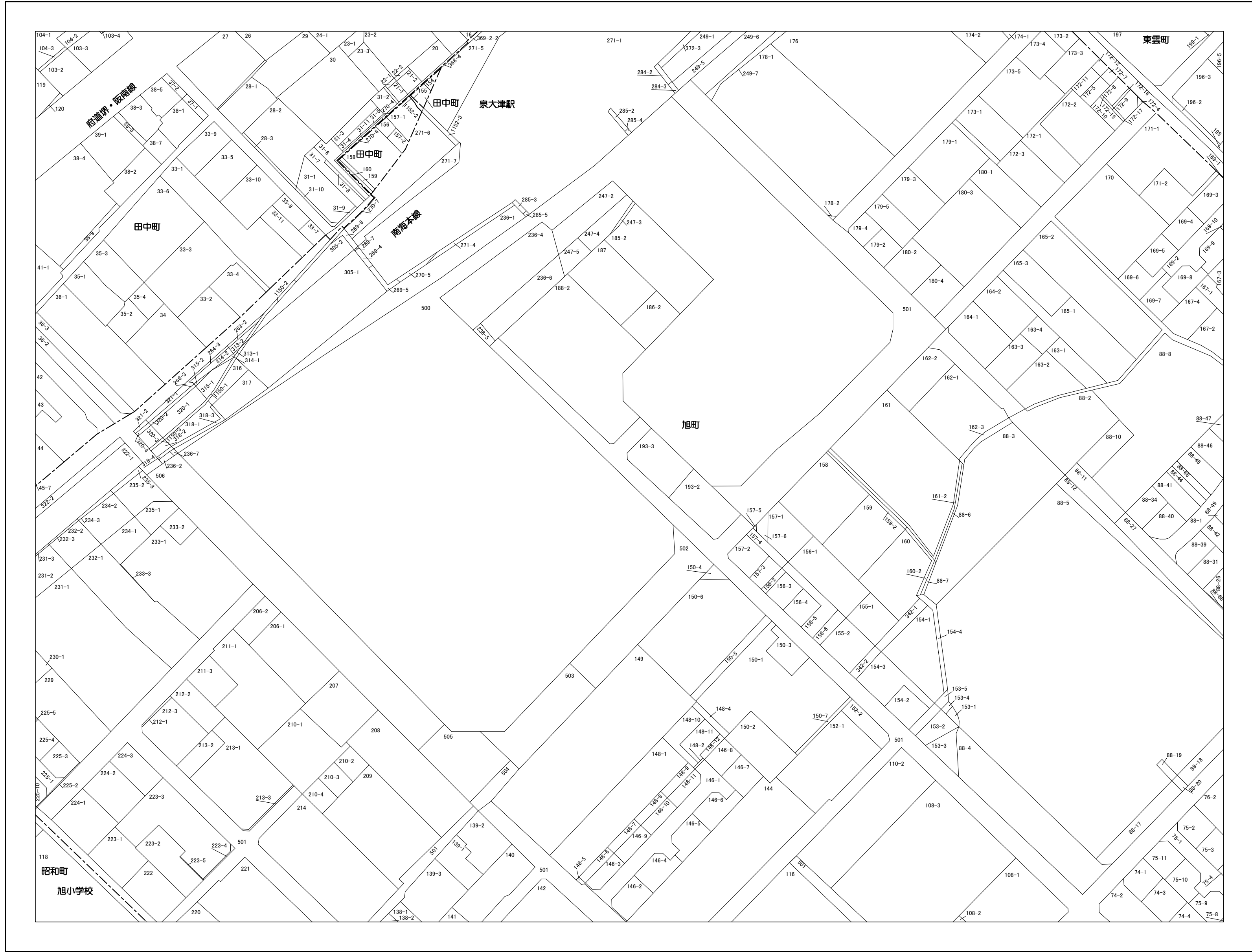
- 凡例
- 行政界
  - 町界
  - 丁目界
  - 泉大津市町界
  - 泉大津市丁目界
  - 筆界
  - 9999-9 地番
  - 主要地方道 注

作成基準日：令和8年1月1日



この図面は、一切添付書類等に使用できるものではありません。  
 また、地番の配置を示したもので権利関係を確認するものではありません。

泉大津市役所



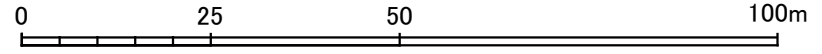
122	123	124
134	135	136
145	146	147



- 凡例
- 行政界
  - 町界
  - 丁目界
  - 泉大津市 町界
  - 泉大津市 丁目界
  - 9999-9 地番
  - 主要地方道 注

作成基準日：令和8年1月1日

1:1,000



この図面は、一切添付書類等に使用できるものではありません。  
また、地番の配置を示したもので権利関係を確認するものではありません。

泉大津市役所

