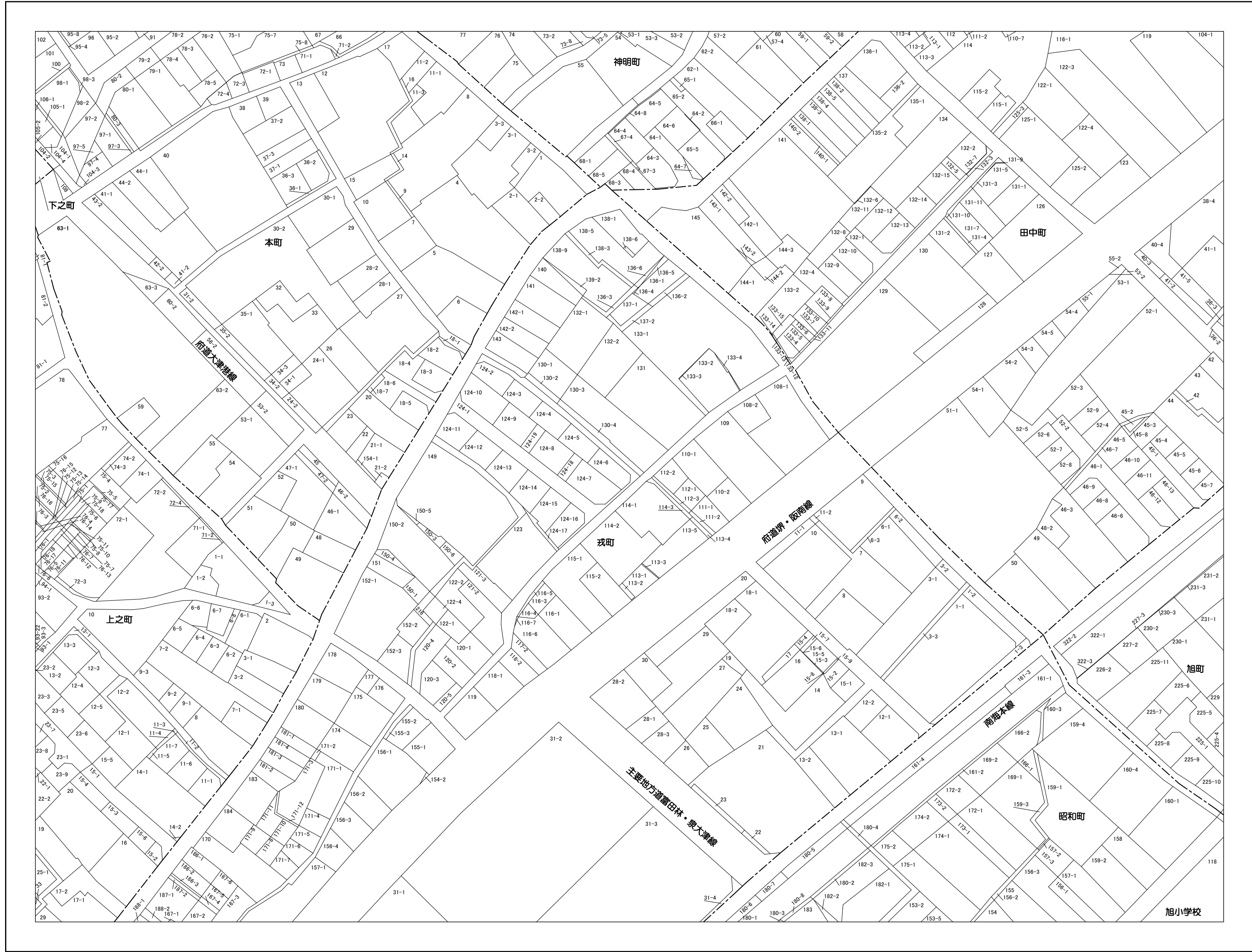


# 泉大津市地番現況図



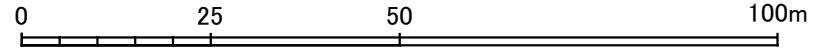
121	122	123
133	134	135
144	145	146



- 凡 例
- 行 政 界
  - 町 丁 界
  - 丁 目 界
  - 泉大津市 町 丁 名
  - 泉大津市 丁 目 名
  - 筆 界
  - 9999-9 地 番 記
  - 主要地方道 注

作成基準日：令和8年1月1日

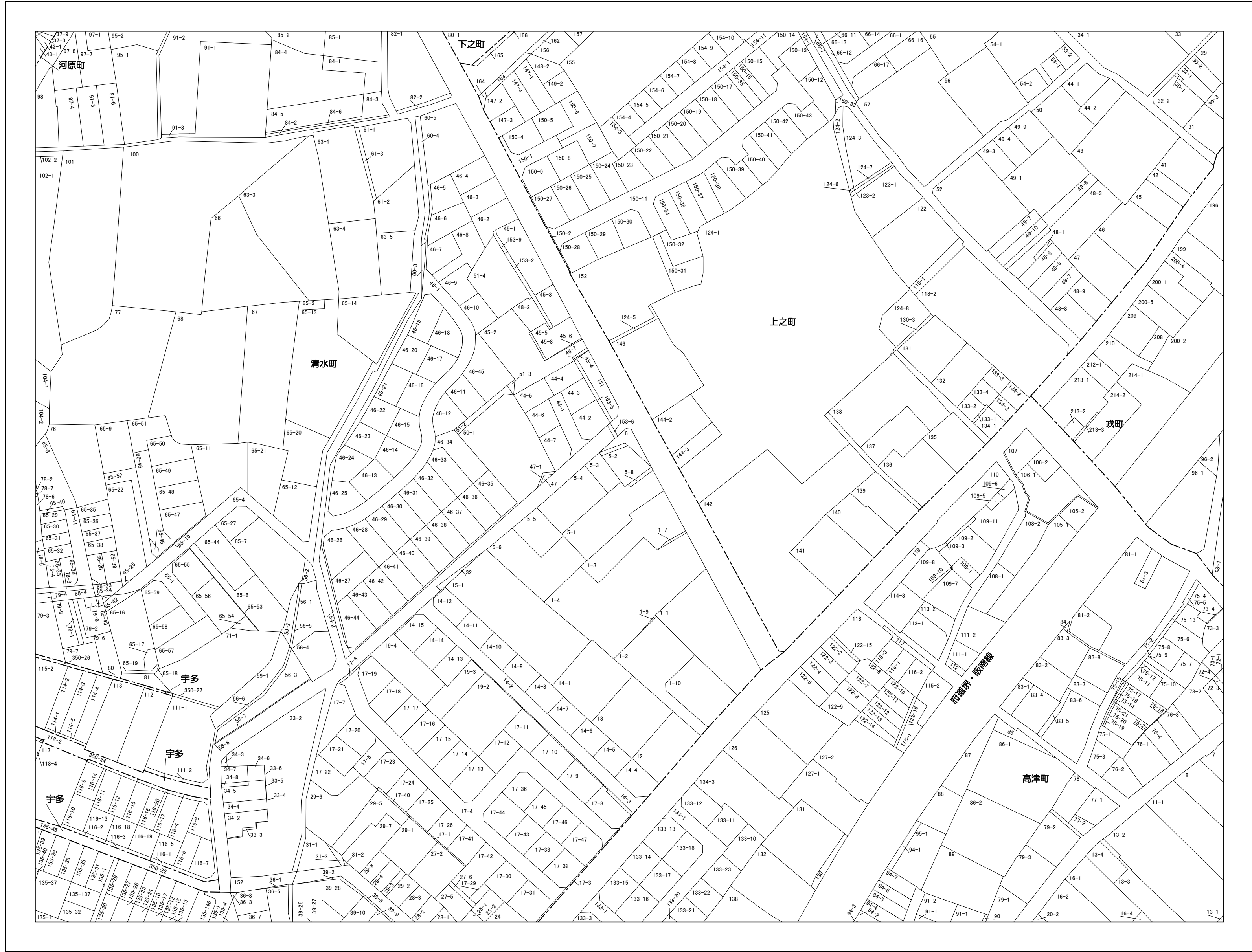
1:1,000



この図面は、一切添付書類等に使用できるものではありません。  
また、地番の配置を示したもので権利関係を確認するものではありません。

泉大津市役所

# 泉大津市地番現況図



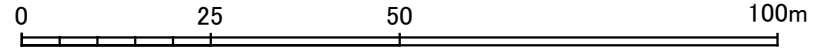
132	133	134
143	144	145
153	154	155



- 凡 例
- 行 政 界
  - 町 界
  - 丁 目 界
  - 泉大津市 町 丁 名
  - 泉大津市 丁 目 名
  - 筆 界
  - 9999-9 地 番 記
  - 主要地方道 注

作成基準日：令和8年1月1日

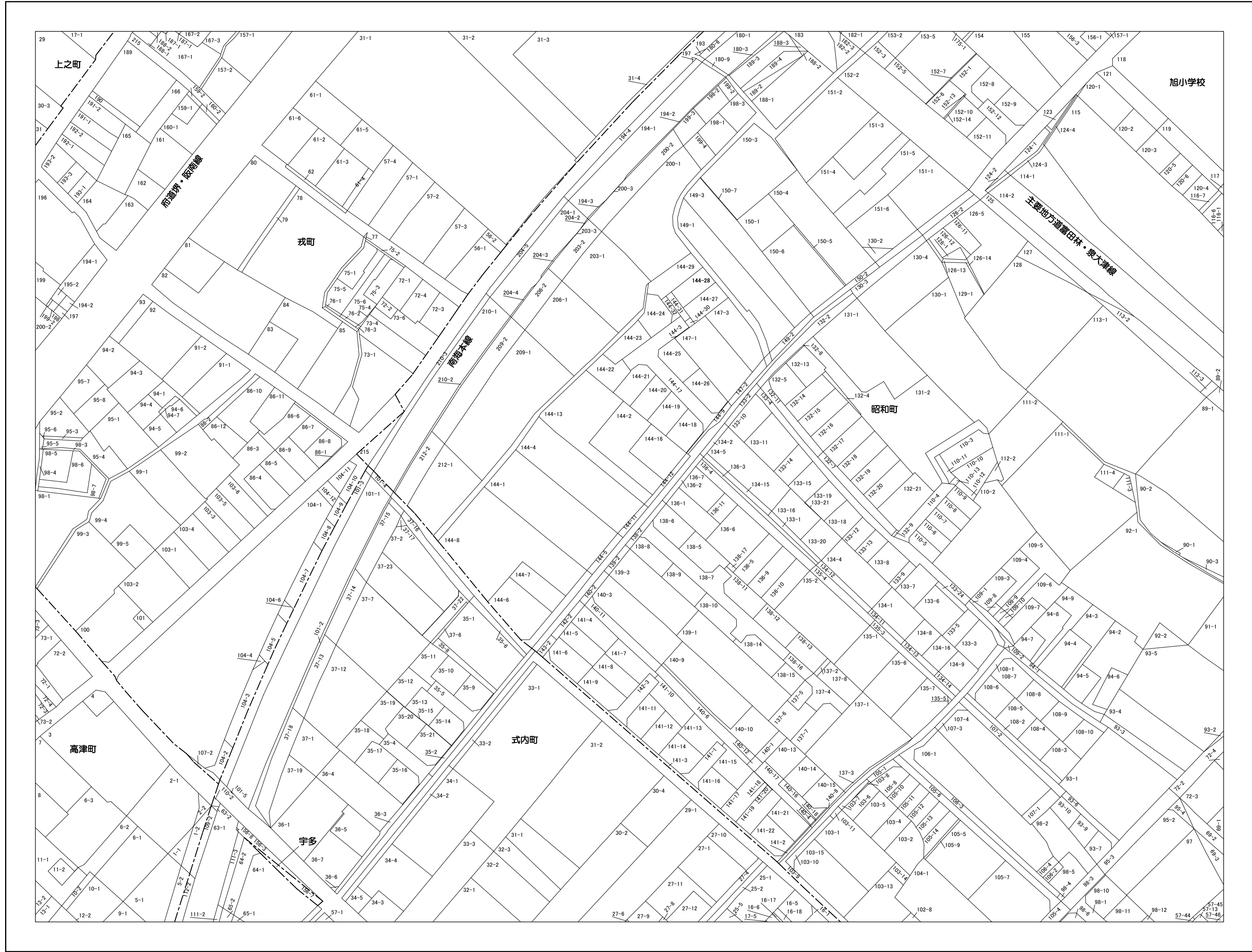
1:1,000



この図面は、一切添付書類等に使用できるものではありません。  
また、地番の配置を示したもので権利関係を確認するものではありません。

泉大津市役所

# 泉大津市地番現況図

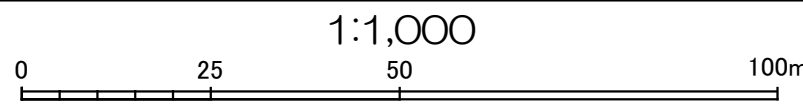


133	134	135
144	145	146
154	155	156



- 凡 例
- 行政界
  - 町界
  - 丁目界
  - 泉大津市町丁名
  - 泉大津市丁目名
  - 筆界
  - 9999-9 地番
  - 主要地方道 注

作成基準日：令和8年1月1日



この図面は、一切添付書類等に使用できるものではありません。  
また、地番の配置を示したもので権利関係を確認するものではありません。

泉大津市役所