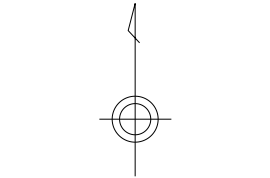
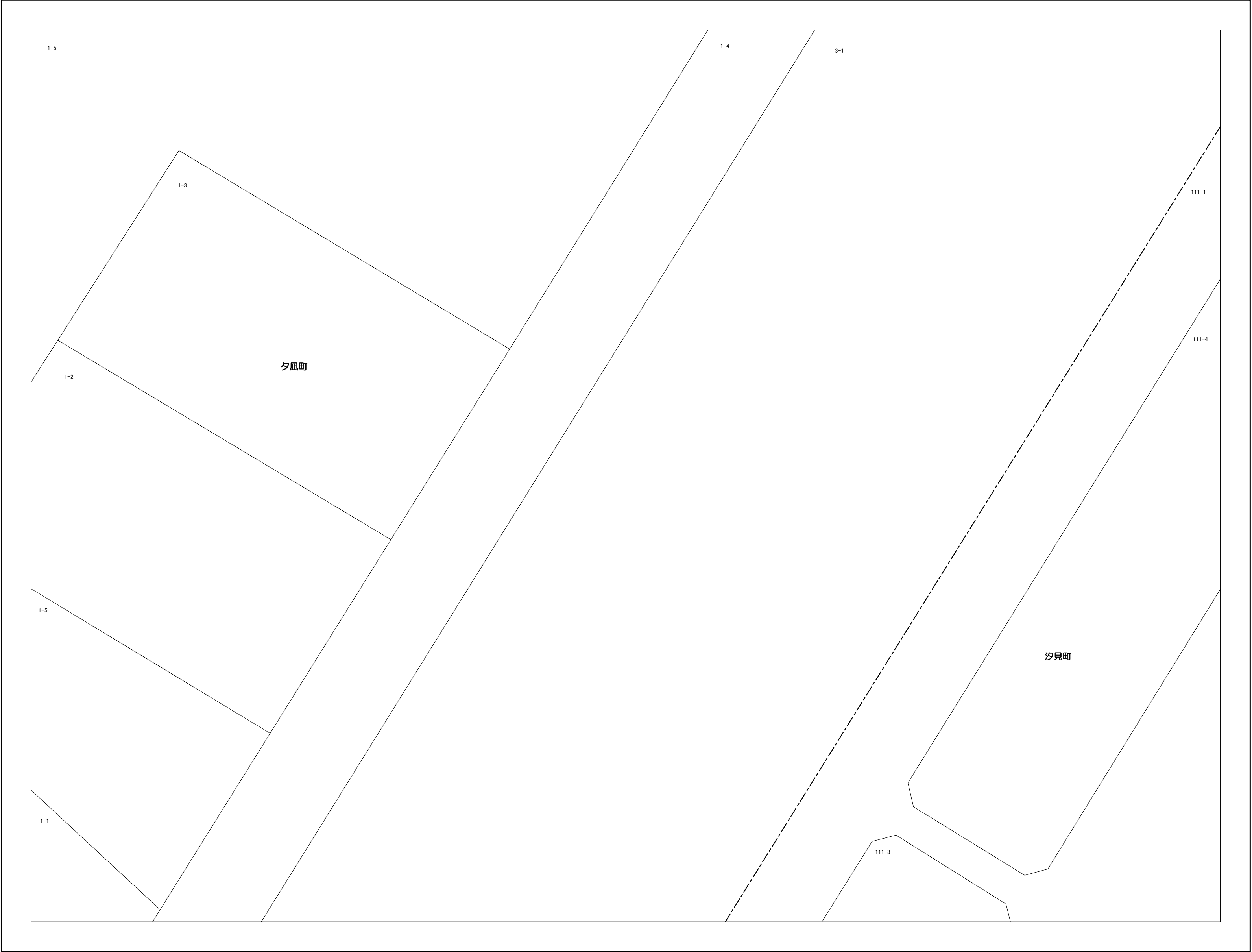


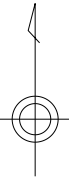
30	31	32
42	43	
55	56	57



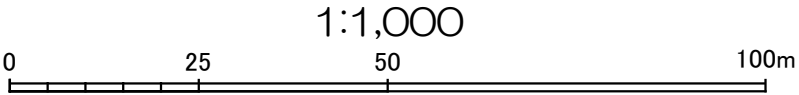
凡 例			
-----	行 政	界	
-----	町 丁	界	
-----	丁 目	界	
泉大津市	町 丁	名	
泉大津市	丁 目	名	
-----	筆	界	
9999-9	地	番	
主要地方道	注	記	



41	42	43
54	55	56
69	70	71

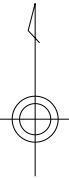


凡 例		
-----	行 政	界
-----	町 丁	界
-----	丁 目	界
泉大津市	町 丁	名
泉大津市	丁 目	名
-----	筆	界
9999-9	地	番
主要地方道	注	記






42	43	
55	56	57
70	71	72

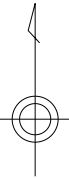


凡 例			
-----	行 政	界	
-----	町 丁	界	
-----	丁 目	界	
泉大津市	町 丁	名	
泉大津市	丁 目	名	
-----	筆	界	
9999-9	地	番	
主要地方道	注	記	

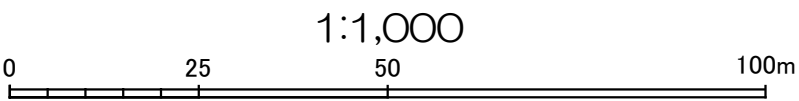
泉大津市地番現況図

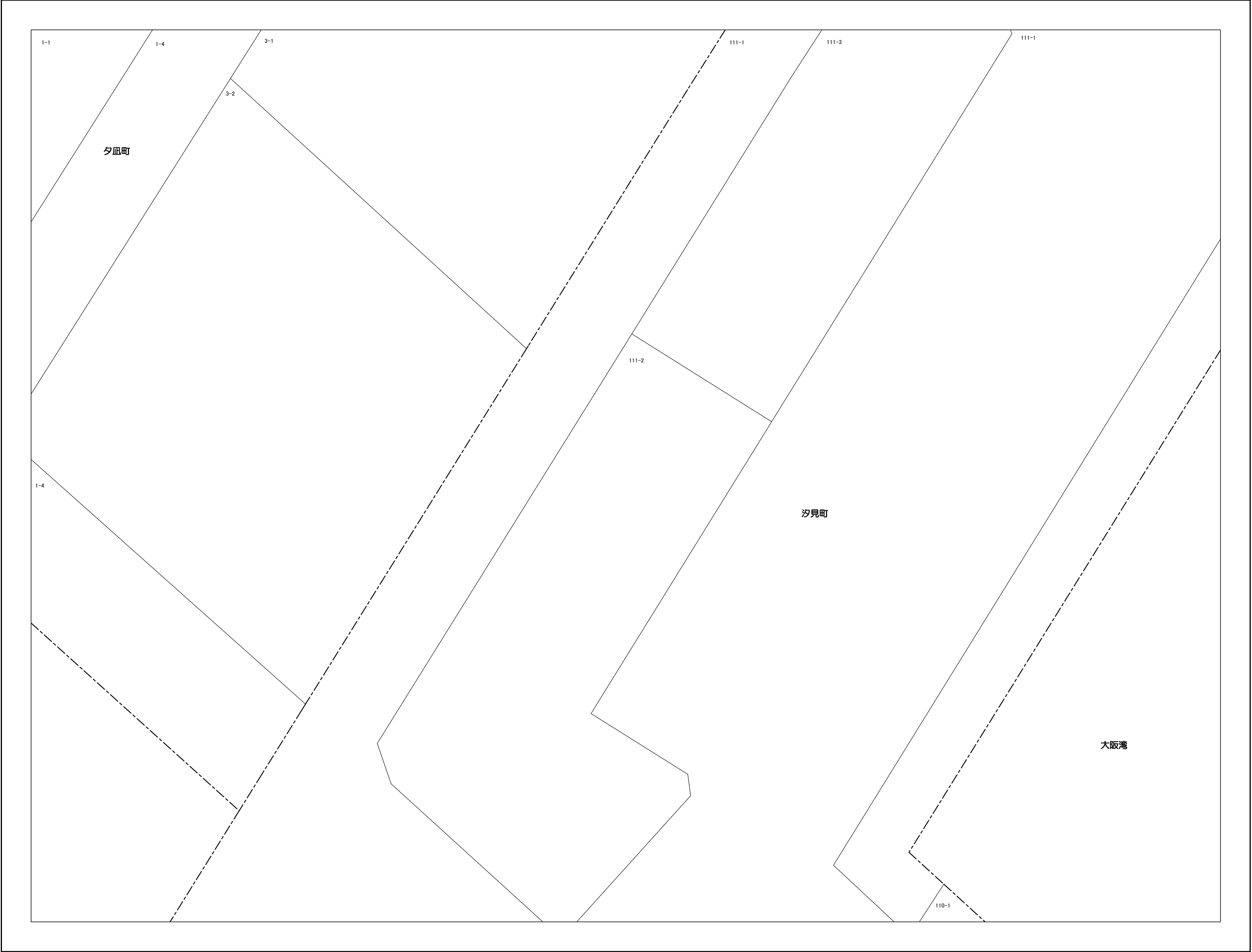


43		44
56	57	
71	72	73

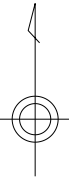


凡 例			
-----	行	政	界
-----	町	丁	界
-----	丁	目	界
泉大津市	町	丁	名
泉大津市	丁	目	名
-----	筆		界
9999-9	地		番
主要地方道	注		記

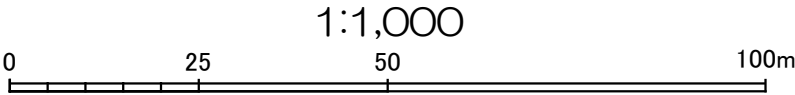





54	55	56
69	70	71
86	87	88

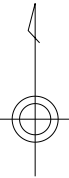


凡 例		
-----	行 政	界
-----	町 丁	界
-----	丁 目	界
泉大津市	町 丁	名
泉大津市	丁 目	名
-----	筆	界
9999-9	地	番
主要地方道	注	記

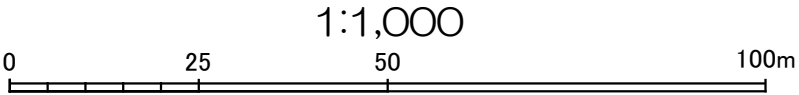





55	56	57
70	71	72
87	88	89

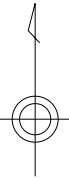


凡 例		
-----	行 政	界
-----	町 丁	界
-----	丁 目	界
泉大津市	町 丁	名
泉大津市	丁 目	名
-----	筆	界
9999-9	地	番
主要地方道	注	記

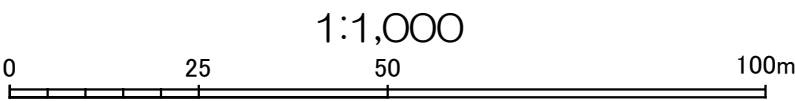




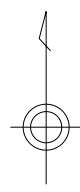
56	57	
71	72	73
88	89	90




凡 例			
-----	行	政	界
-----	町	丁	界
-----	丁	目	界
泉大津市	町	丁	名
泉大津市	丁	目	名
-----	筆		界
9999-9	地		番
主要地方道	注		記



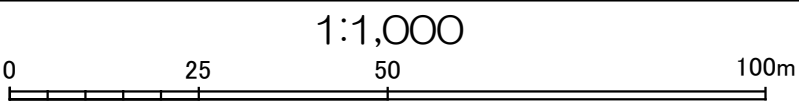
57		58
72	73	74
89	90	91



凡 例			
-----	行	政	界
-----	町	丁	界
-----	丁	目	界
泉大津市	町	丁	名
泉大津市	丁	目	名
-----	筆		界
9999-9	地		番
主要地方道	注		記

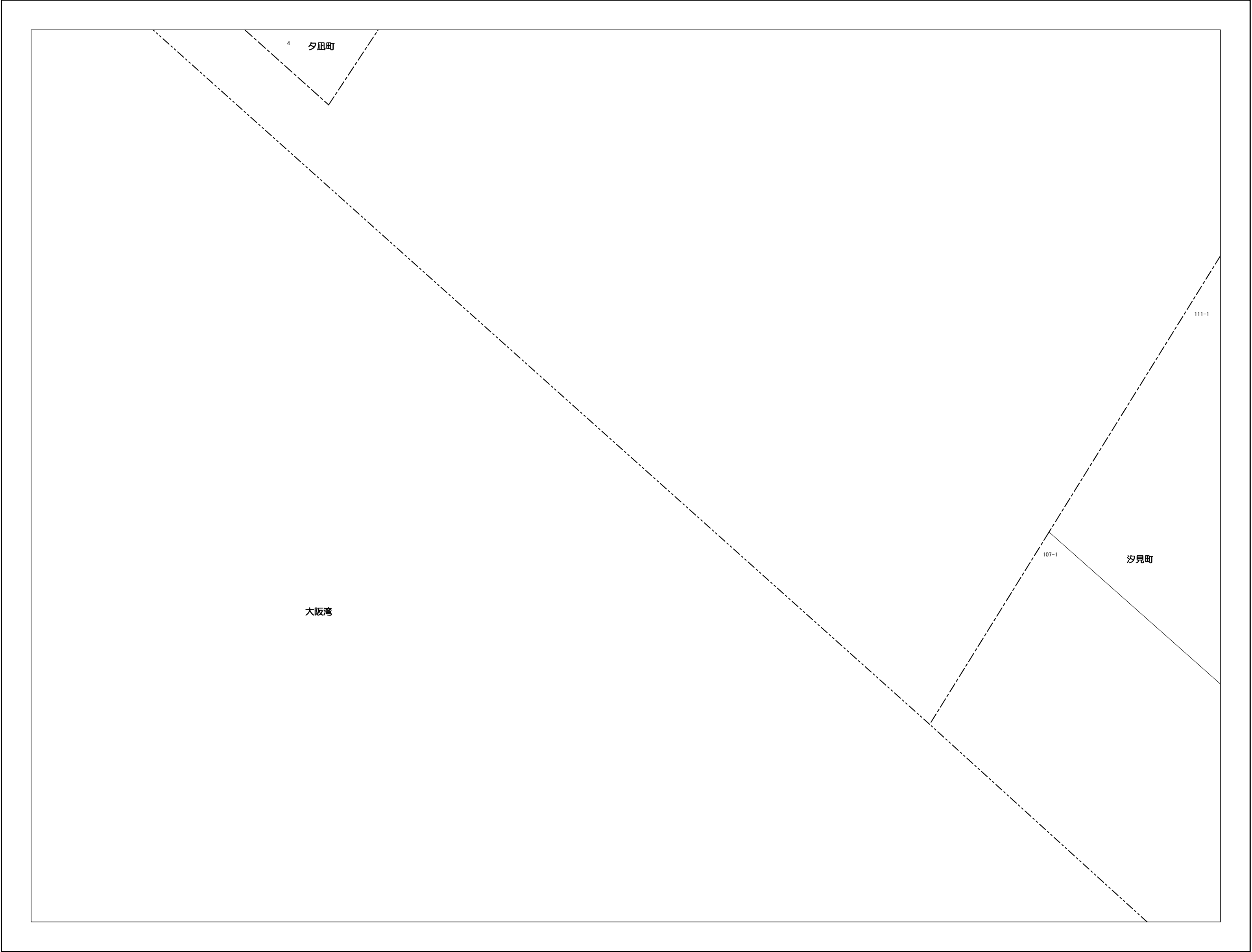


作成基準日：令和 7 年 1 月 1 日

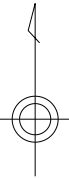


この図面は、一切添付書類等に使用できるものではありません。
また、地番の配置を示したもので権利関係を確認するものではありません。

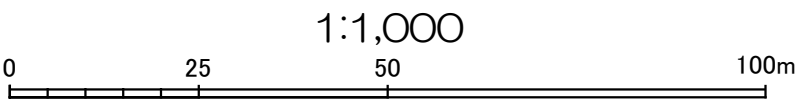
泉大津市役所




68	69	70
	86	87
	102	103

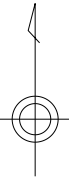


凡 例		
-----	行 政	界
-----	町 丁	界
-----	丁 目	界
泉大津市	町 丁	名
泉大津市	丁 目	名
-----	筆	界
9999-9	地	番
主要地方道	注	記

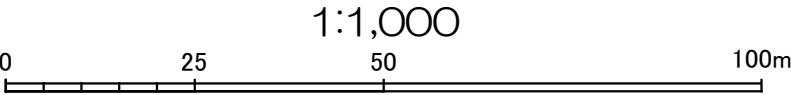


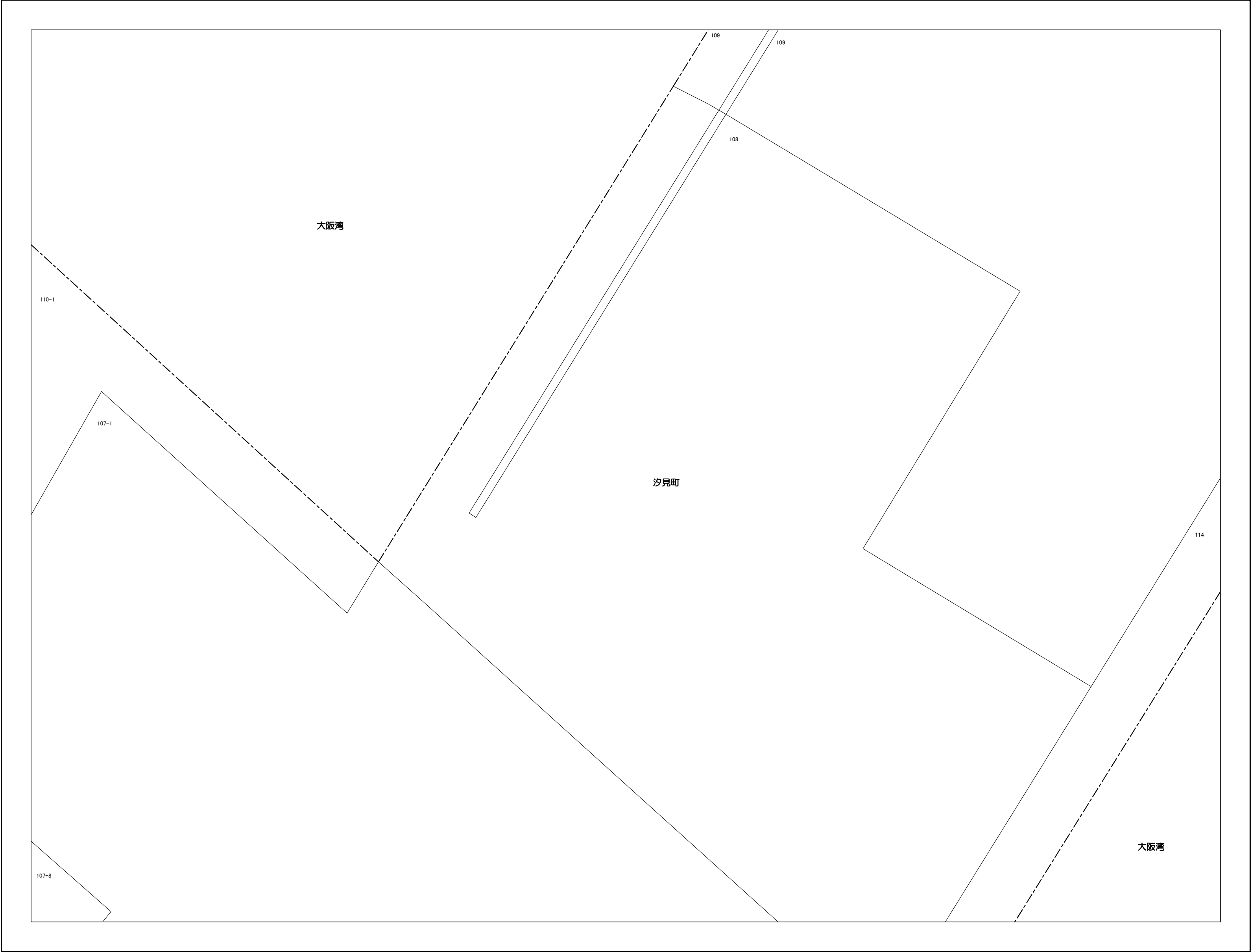


69	70	71
86	87	88
102	103	104

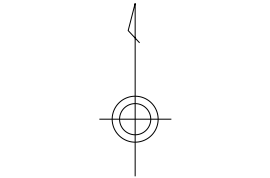


凡 例			
-----	行 政	界	
-----	町 丁	界	
-----	丁 目	界	
泉大津市	町 丁	名	
泉大津市	丁 目	名	
-----	筆	界	
9999-9	地	番	
主要地方道	注	記	






70	71	72
87	88	89
103	104	105

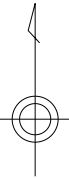


凡 例		
-----	行 政 界	
-----	町 丁 界	
-----	丁 目 界	
泉大津市	町 丁 名	
泉大津市	丁 目 名	
-----	筆 界	
9999-9	地 番	
主要地方道	注	記

泉大津市地番現況図



71	72	73
88	89	90
104	105	106

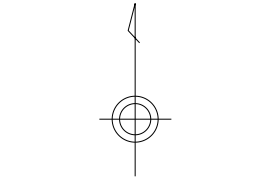


凡 例		
-----	行 政	界
-----	町 丁	界
-----	丁 目	界
泉大津市	町 丁	名
泉大津市	丁 目	名
-----	筆	界
9999-9	地	番
主要地方道	注	記

泉大津市地番現況図



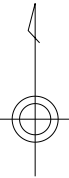
72	73	74
89	90	91
105	106	107



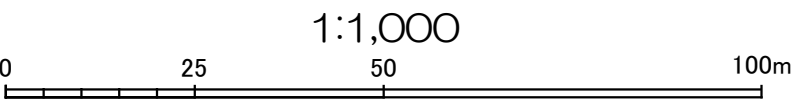
- 凡 例
- 行政界
 - 町丁界
 - 丁目界
 - 泉大津市 町丁名
 - 泉大津市 丁目名
 - 筆界
 - 9999-9 地番
 - 主要地方道 注記

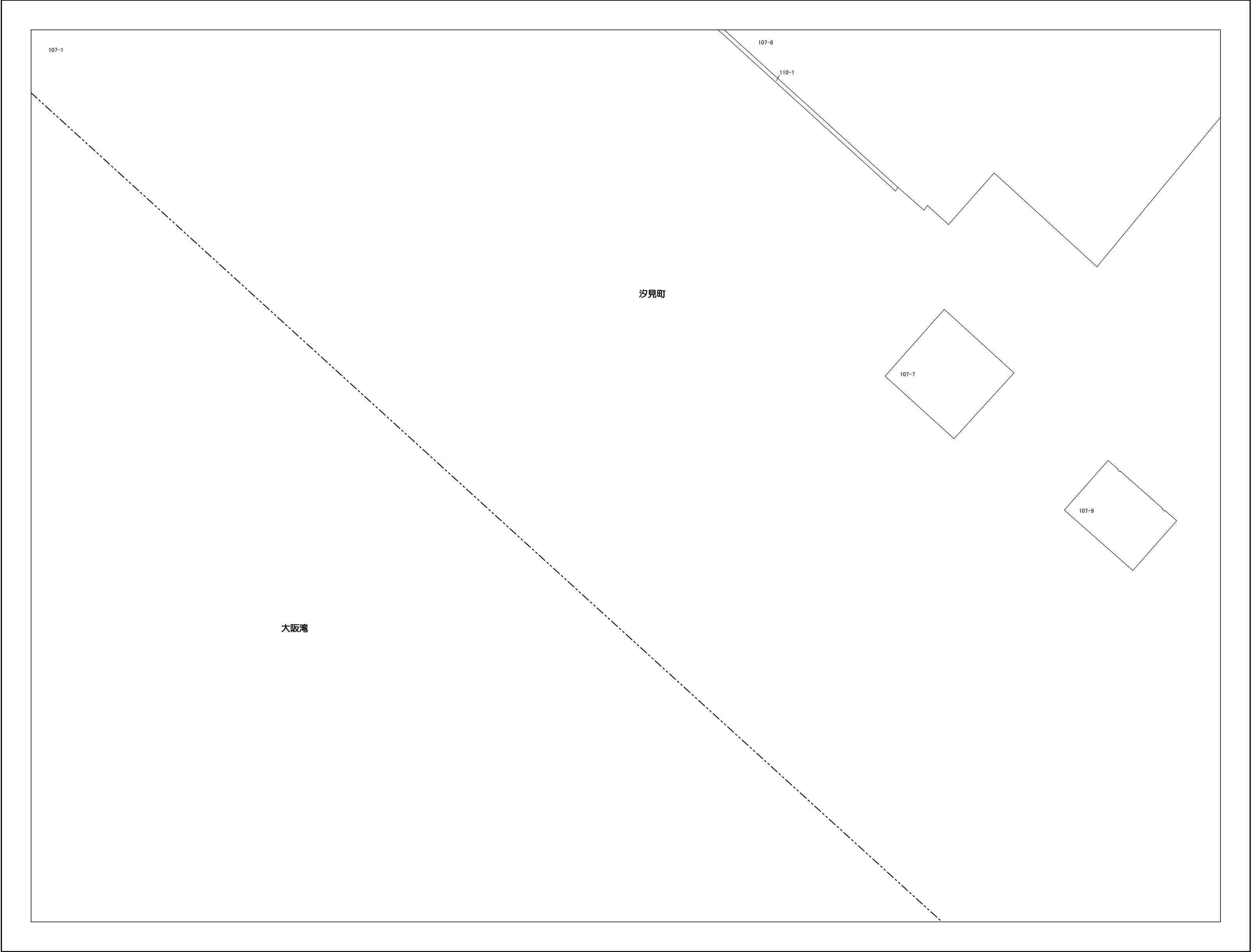


	86	87
	102	103
		117

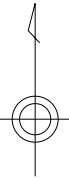


凡 例			
-----	行 政	界	
-----	町 丁	界	
-----	丁 目	界	
泉大津市	町 丁	名	
泉大津市	丁 目	名	
-----	筆	界	
9999-9	地	番	
主要地方道	注	記	

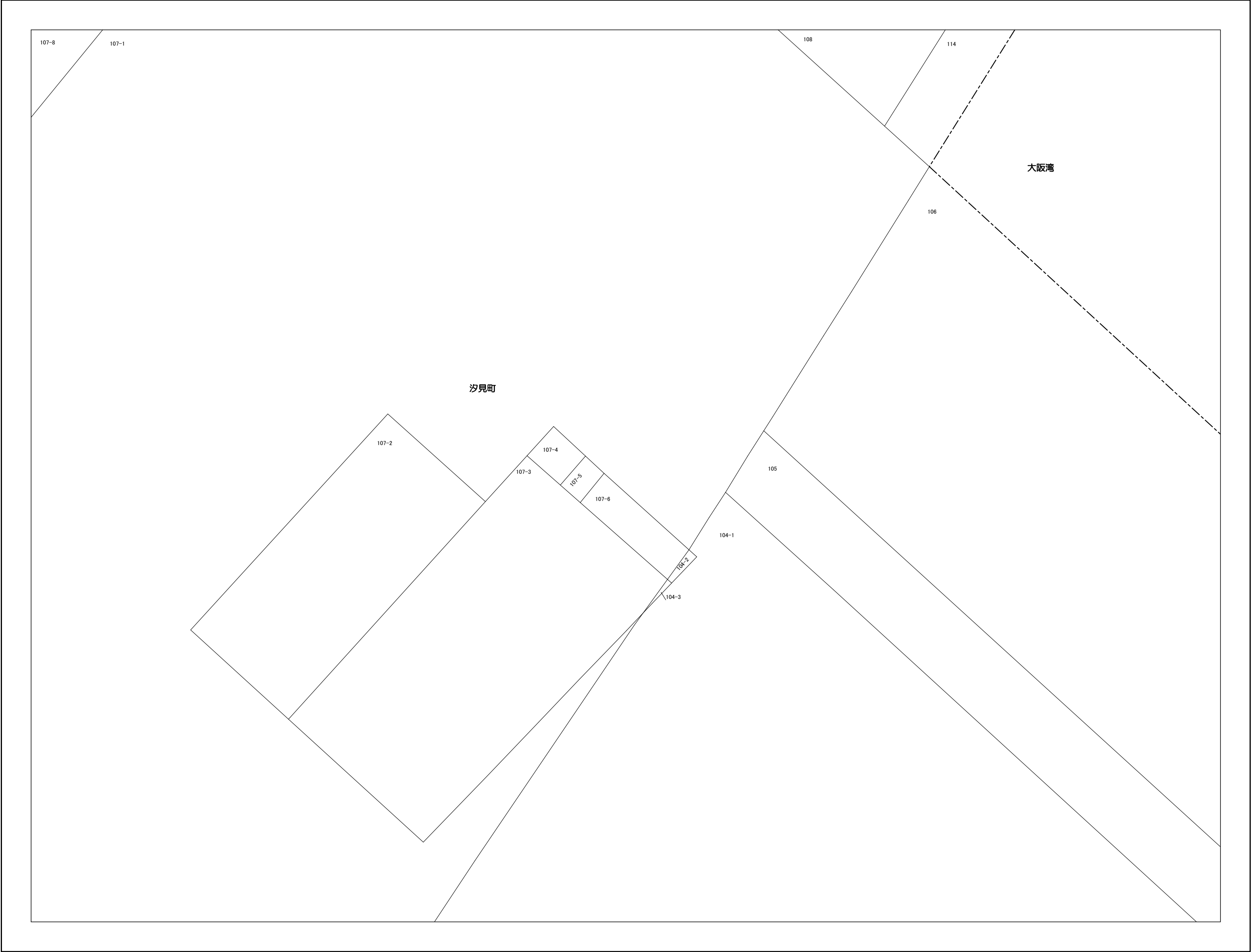




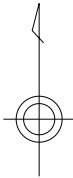
86	87	88
102	103	104
	117	118



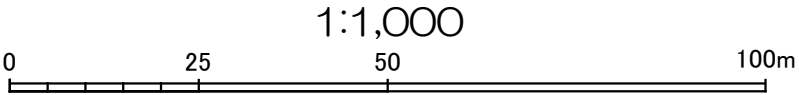
凡 例			
-----	行 政	界	
-----	町 丁	界	
-----	丁 目	界	
泉大津市	町 丁	名	
泉大津市	丁 目	名	
-----	筆	界	
9999-9	地	番	
主要地方道	注	記	

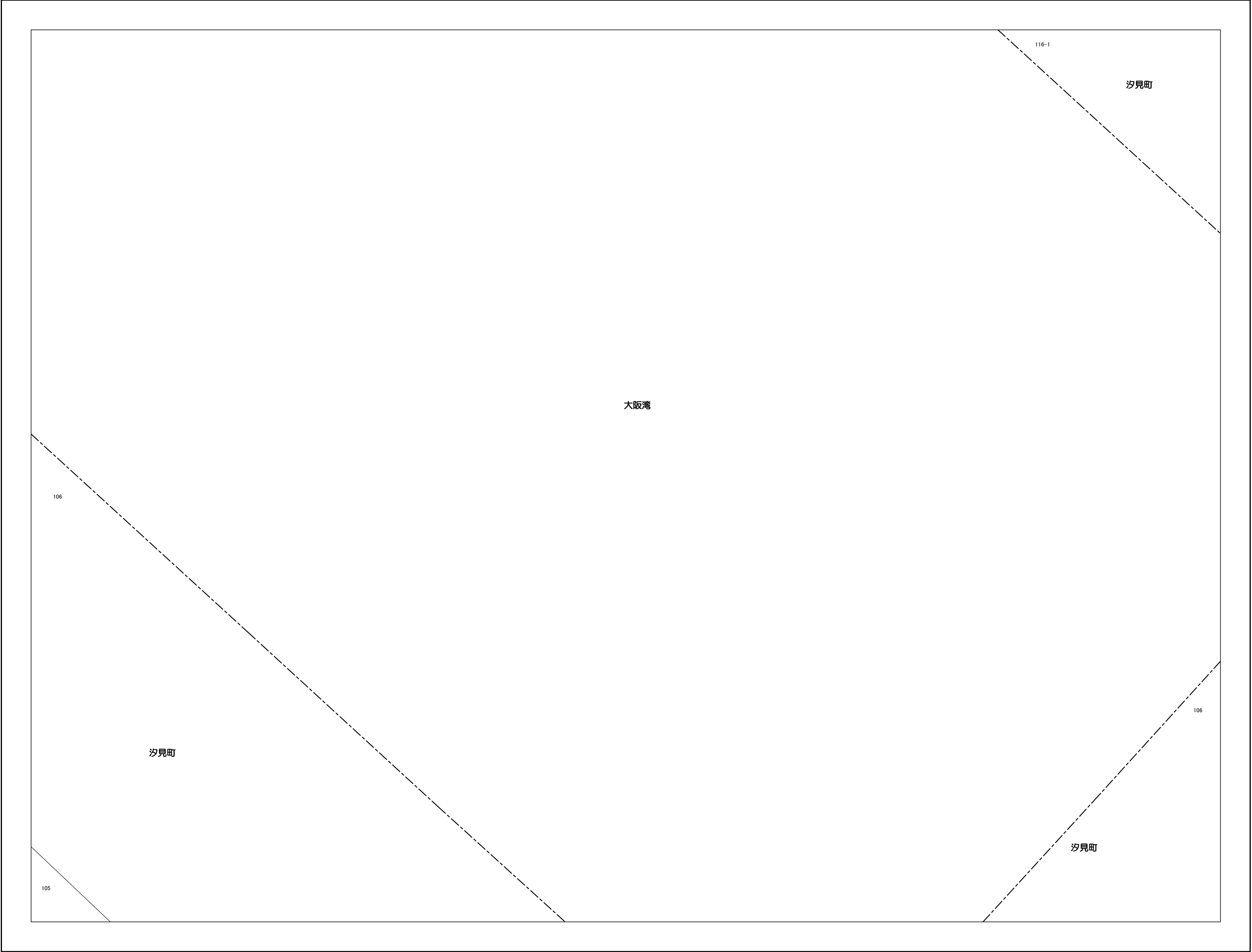


87	88	89
103	104	105
117	118	119

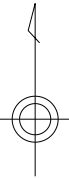


凡 例		
-----	行 政	界
-----	町 丁	界
-----	丁 目	界
泉大津市	町 丁	名
泉大津市	丁 目	名
-----	筆	界
9999-9	地	番
主要地方道	注	記

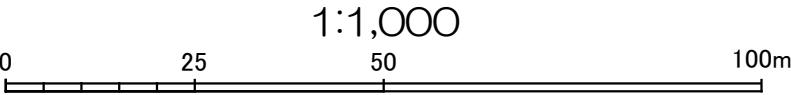





88	89	90
104	105	106
118	119	120

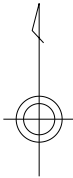


凡 例			
-----	行 政	界	
-----	町 丁	界	
-----	丁 目	界	
泉大津市	町 丁	名	
泉大津市	丁 目	名	
-----	筆	界	
9999-9	地	番	
主要地方道	注	記	

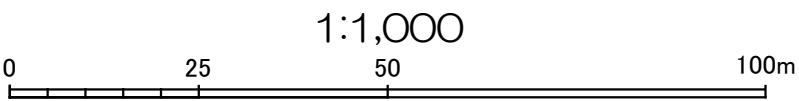


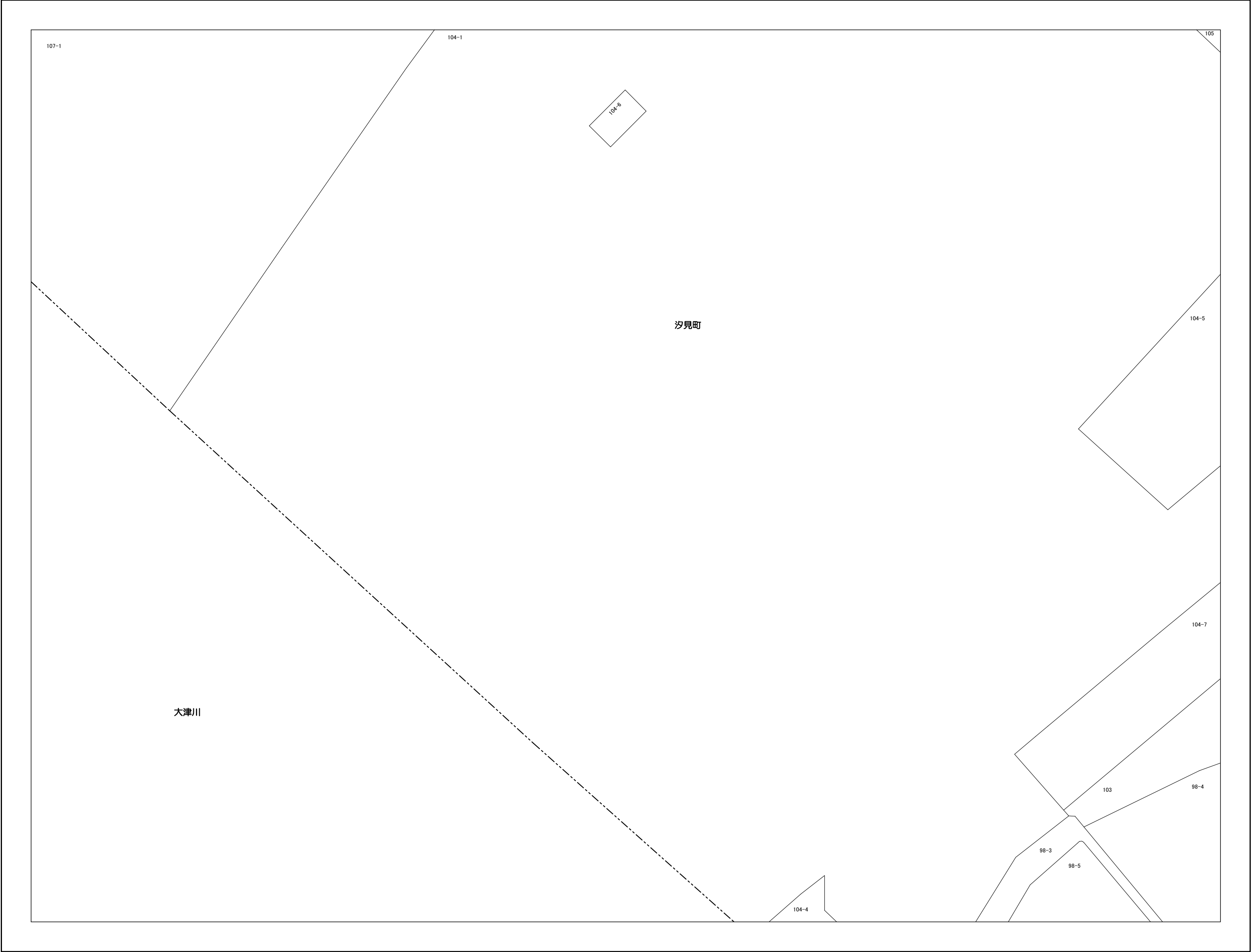


102	103	104
	117	118
		130

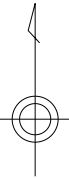


凡 例			
-----	行	政	界
-----	町	丁	界
-----	丁	目	界
泉大津市	町	丁	名
泉大津市	丁	目	名
-----	筆		界
9999-9	地		番
主要地方道	注		記

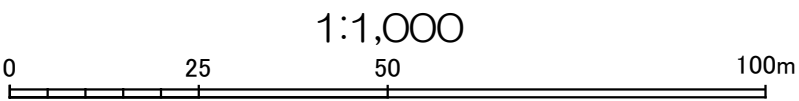


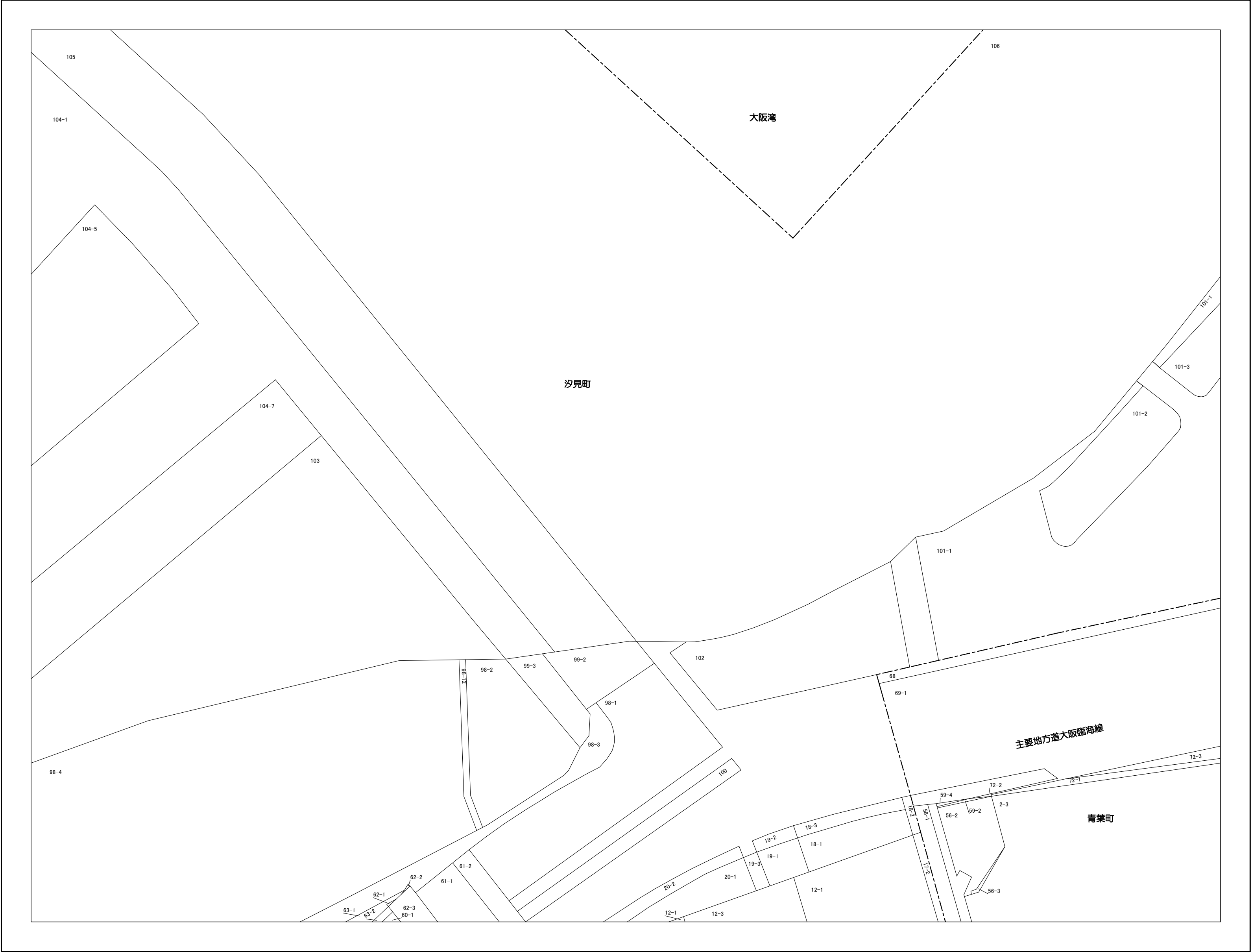


103	104	105
117	118	119
	130	131

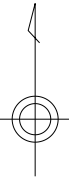


凡 例		
-----	行 政	界
-----	町 丁	界
-----	丁 目	界
泉大津市	町 丁	名
泉大津市	丁 目	名
-----	筆	界
9999-9	地	番
主要地方道	注	記



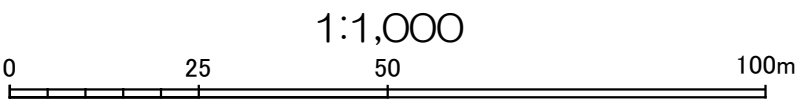


104	105	106
118	119	120
130	131	132



-----	凡 例	界
-----	行政界	界
-----	町丁目界	界
-----	町丁目名	名
-----	筆界	界
9999-9	地番	番
主要地方道	注	記

作成基準日：令和 7 年 1 月 1 日



この図面は、一切添付書類等に使用できるものではありません。
また、地番の配置を示したもので権利関係を確認するものではありません。

泉大津市役所



105	106	107
119	120	121
131	132	133



凡 例		
-----	行	政
-----	町	丁
-----	丁	目
泉大津市	町	丁
泉大津市	丁	目
-----	筆	
9999-9	地	
主要地方道	注	

