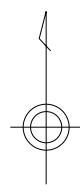



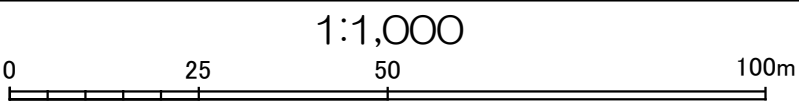
57		58
72	73	74
89	90	91



凡 例			
-----	行	政	界
-----	町	丁	界
-----	丁	目	界
泉大津市	町	丁	名
泉大津市	丁	目	名
-----	筆		界
9999-9	地		番
主要地方道	注		記

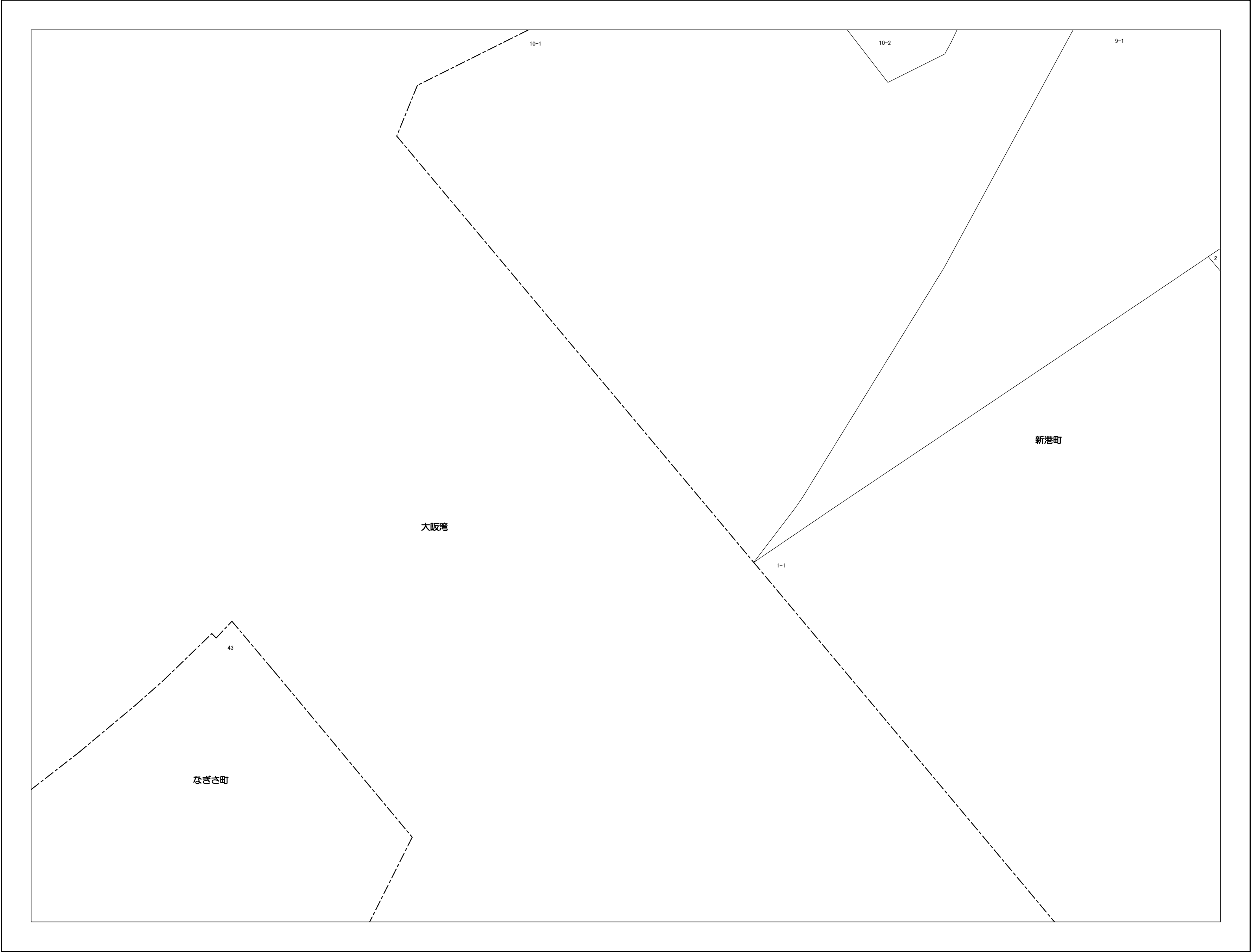


作成基準日：令和7年1月1日

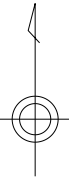


この図面は、一切添付書類等に使用できるものではありません。  
また、地番の配置を示したもので権利関係を確認するものではありません。

泉大津市役所



	58	59
73	74	75
90	91	92

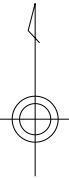


凡 例		
-----	行 政	界
-----	町 丁	界
-----	丁 目	界
泉大津市	町 丁	名
泉大津市	丁 目	名
-----	筆	界
9999-9	地	番
主要地方道	注	記

泉大津市地番現況図

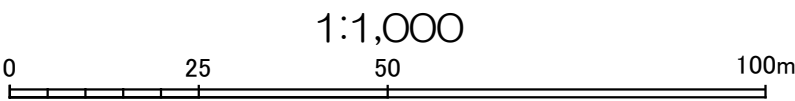


72	73	74
89	90	91
105	106	107



凡 例		
-----	行 政	界
-----	町 丁	界
-----	丁 目	界
泉大津市	町 丁	名
泉大津市	丁 目	名
-----	筆	界
9999-9	地	番
主要地方道	注	記

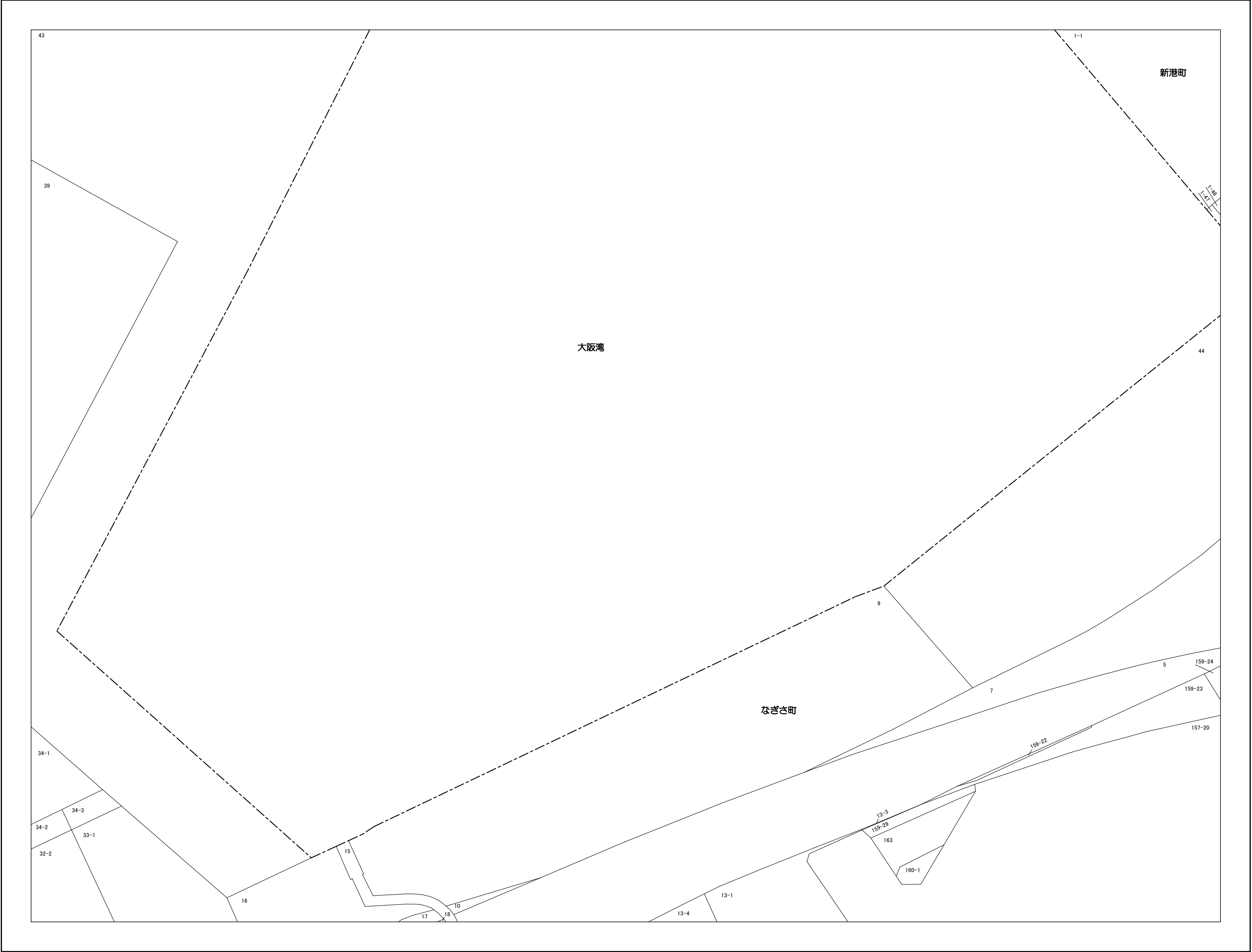
作成基準日：令和 7 年 1 月 1 日



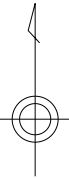
1:1,000

この図面は、一切添付書類等に使用できるものではありません。  
また、地番の配置を示したもので権利関係を確認するものではありません。

泉大津市役所

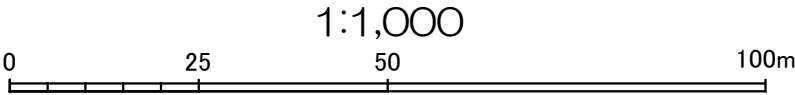


73	74	75
90	91	92
106	107	108



凡 例		
-----	行 政	界
-----	町 丁	界
-----	丁 目	界
泉大津市	町 丁	名
泉大津市	丁 目	名
-----	筆	界
9999-9	地	番
主要地方道	注	記

作成基準日：令和7年1月1日



1:1,000

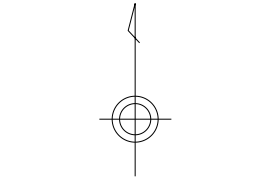
この図面は、一切添付書類等に使用できるものではありません。  
また、地番の配置を示したもので権利関係を確認するものではありません。

泉大津市役所

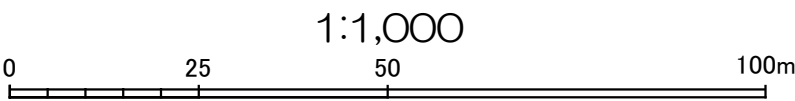
泉大津市地番現況図



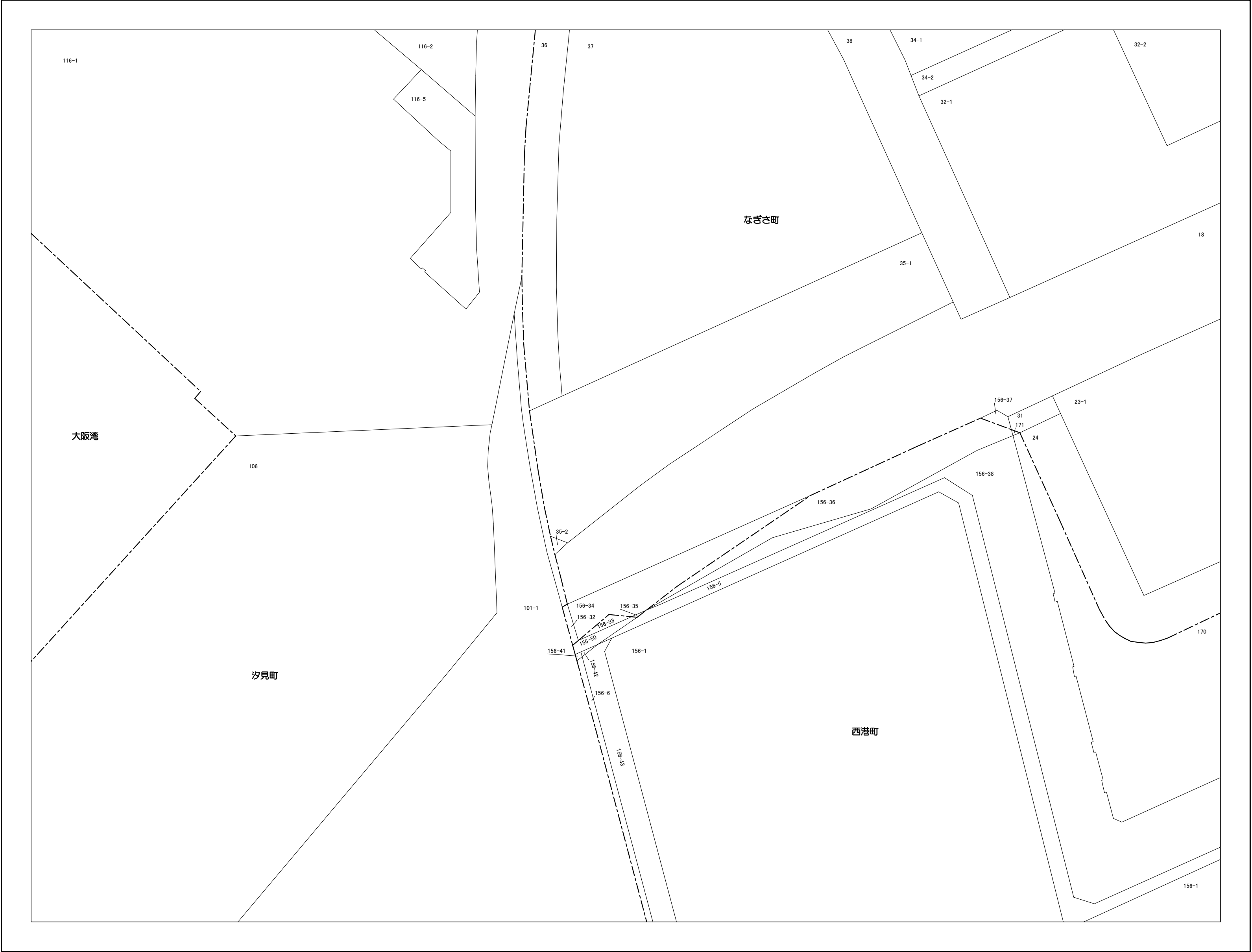
74	75	76
91	92	93
107	108	109



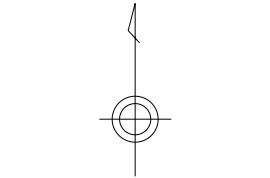
- 凡 例
- 行政界
  - 町界
  - 丁目界
  - 泉大津市町丁目名
  - 泉大津市丁目名
  - 筆界
  - 9999-9 地番
  - 主要地方道 注



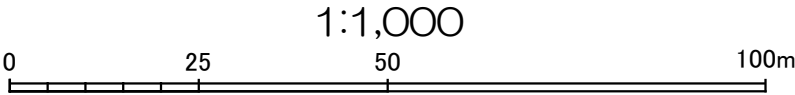
泉大津市地番現況図

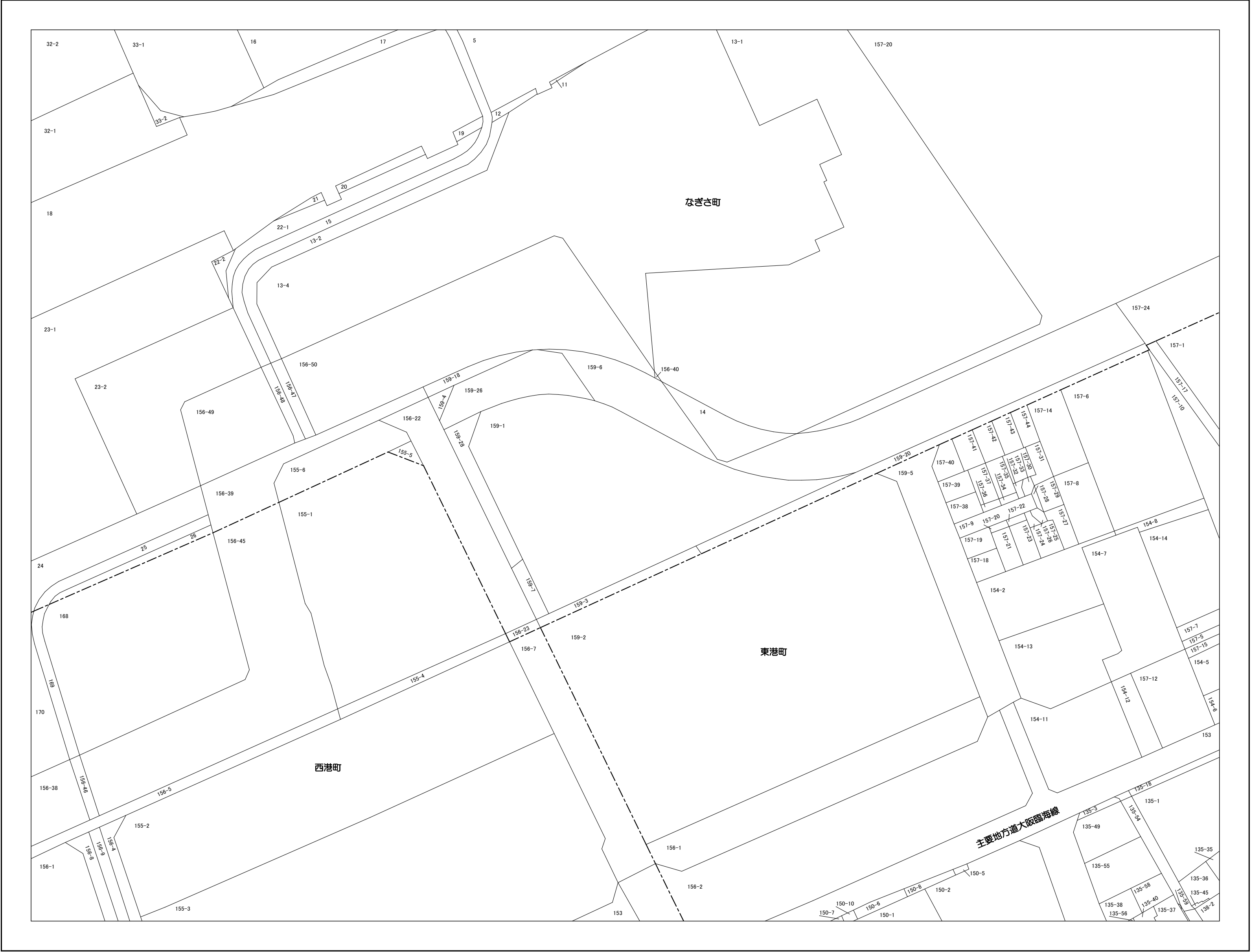


89	90	91
105	106	107
119	120	121

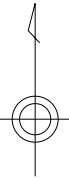


凡 例		
-----	行 政	界
-----	町 丁	界
-----	丁 目	界
泉大津市	町 丁	名
泉大津市	丁 目	名
-----	筆	界
9999-9	地	番
主要地方道	注	記





90	91	92
106	107	108
120	121	122



凡 例		
-----	行 政 界	
-----	町 丁 界	
-----	丁 目 界	
泉大津市	町 丁 名	
泉大津市	丁 目 名	
-----	筆 界	
9999-9	地 番	
主要地方道	注	記

