泉大津市地番現況図

159	160	161
167	168	169
173	174	175

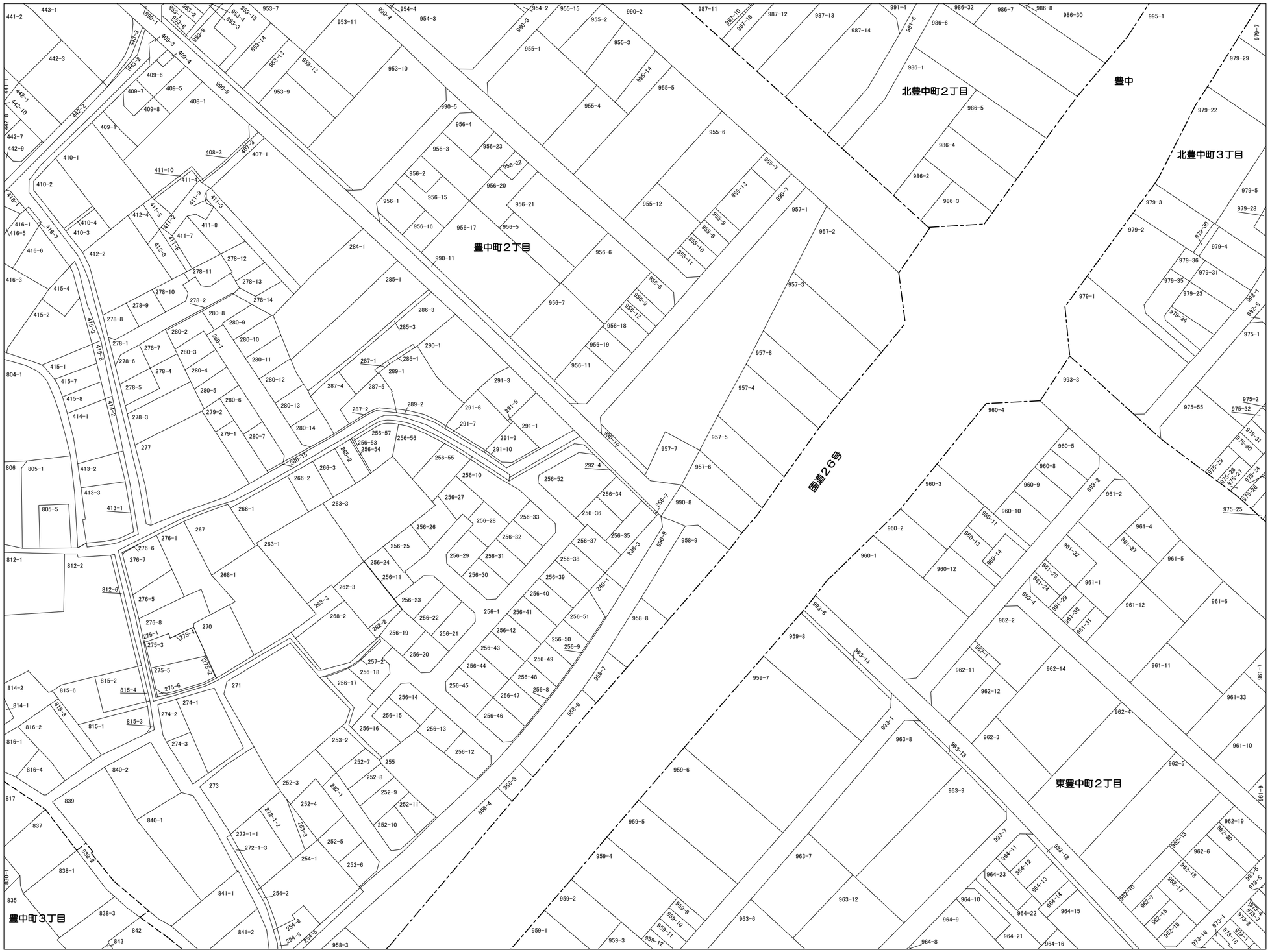

凡　例

行政界	
町丁界	
丁目界	
泉大津市	町丁名
泉大津市	丁目名
筆界	
9999-9	地番
主要地方道	注記

泉大津市役所

作成基準日：令和７年１月１日

1:1,000

0　25　50　100m

この図面は、一切添付書類等に使用できるものではありません。
また、地番の配置を示したもので権利関係を確認するものではありません。

泉大津市地番現況図

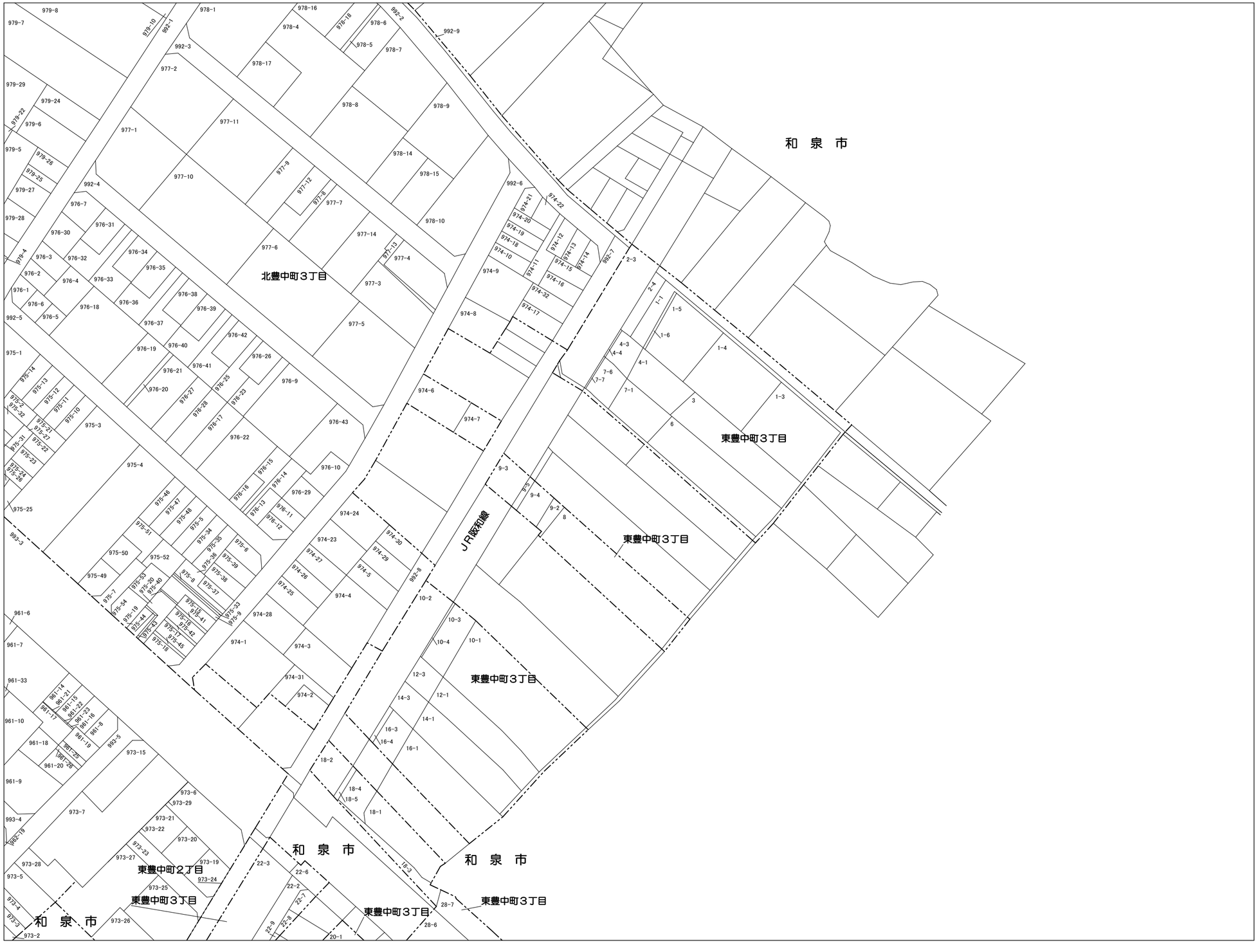

160	161	
168	169	
174	175	

凡 例

行政界	
町丁界	
丁目界	
泉大津市	町丁名
泉大津市	丁目名
筆界	
9999-9	地番
主要地方道	注記

泉大津市役所

作成基準日：令和７年１月１日

1:1,000

0 25 50 100m

この図面は、一切添付書類等に使用できるものではありません。
また、地番の配置を示したもので権利関係を確認するものではありません。

泉大津市地番現況図

167	168	169
173	174	175
179	180	181

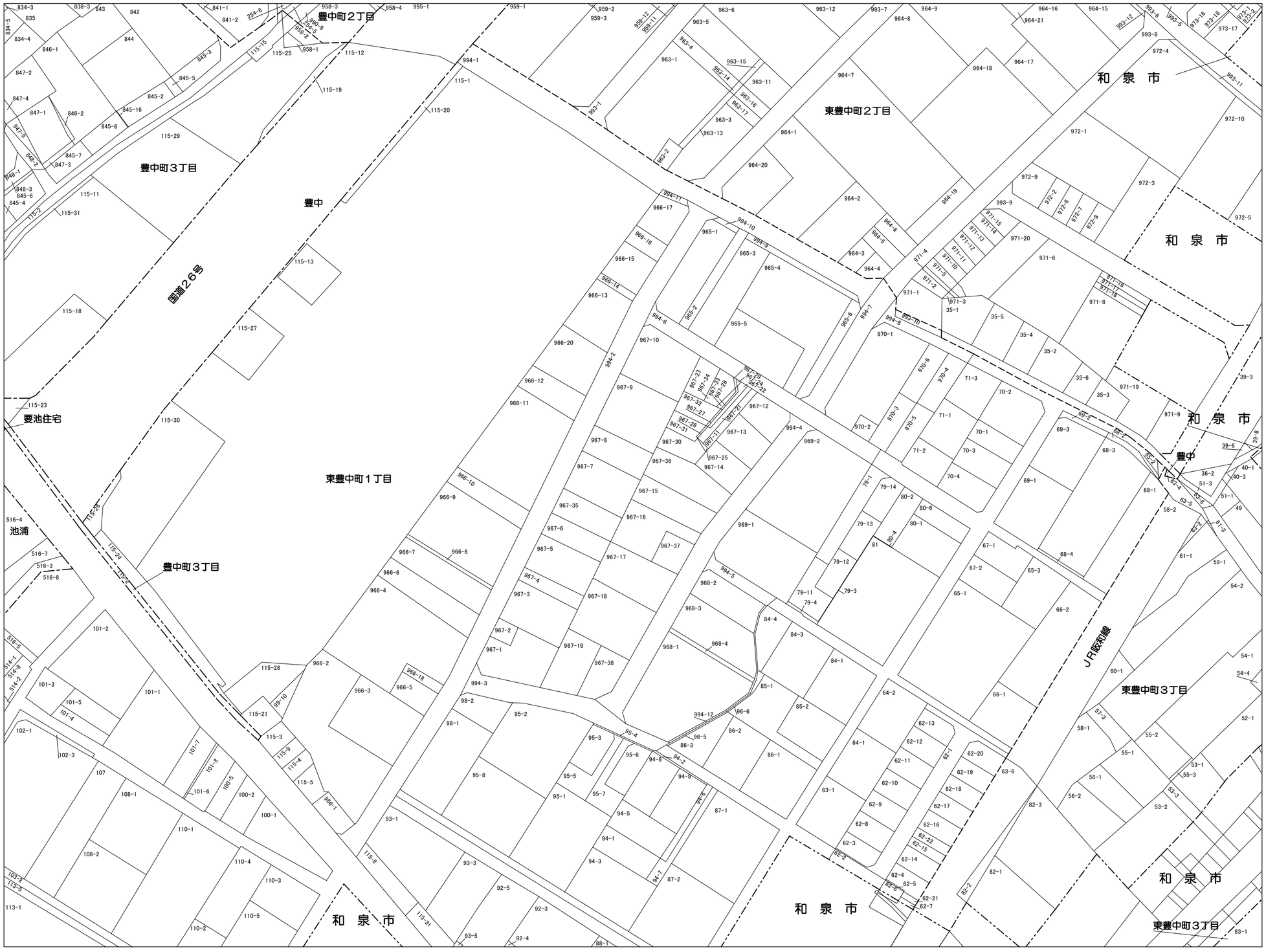

凡例

	行政界	
	町丁界	
	丁目界	
泉大津市	町丁名	
泉大津市	丁目名	
	筆界	
9999-9	地番	
主要地方道	注記	

泉大津市役所

作成基準日：令和７年１月１日

1:1,000

0 25 50 100m

この図面は、一切添付書類等に使用できるものではありません。
また、地番の配置を示したもので権利関係を確認するものではありません。

泉大津市地番現況図

168	169	
174	175	
180	181	

凡例

行政界	
町丁界	
丁目界	
泉大津市	町丁名
泉大津市	丁目名
筆界	
9999-9	地番
主要地方道	注記

泉大津市役所

作成基準日：令和７年１月１日

1:1,000

0 25 50 100m

この図面は、一切添付書類等に使用できるものではありません。
また、地番の配置を示したもので権利関係を確認するものではありません。