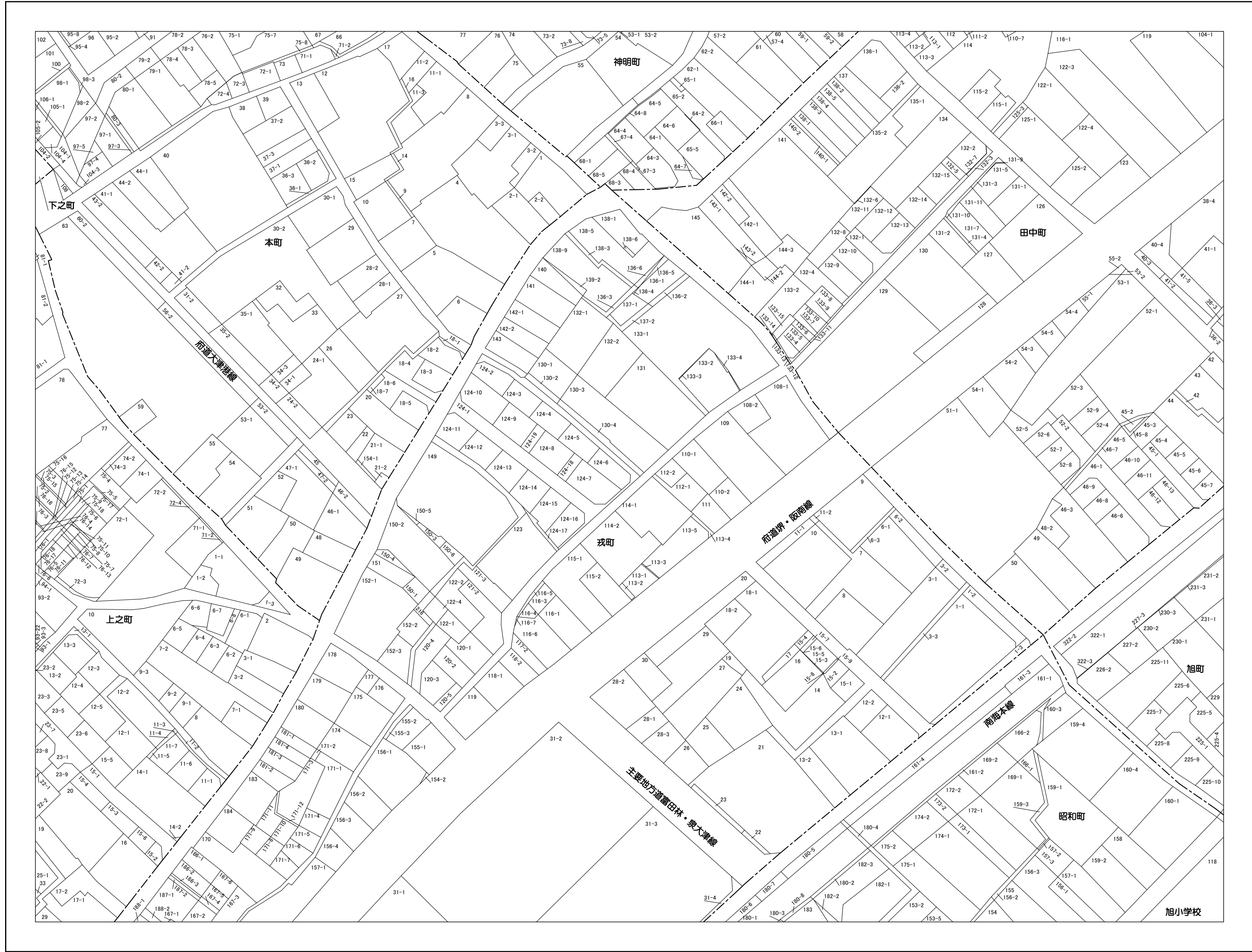


泉大津市地番現況図

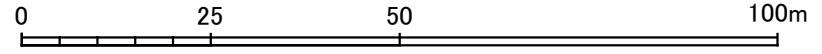


121	122	123
133	134	135
144	145	146

- 凡例
- 行政界
 - 町界
 - 丁目界
 - 泉大津市町界
 - 泉大津市丁目界
 - 筆界
 - 9999-9 地番
 - 主要地方道注

作成基準日：令和6年1月1日

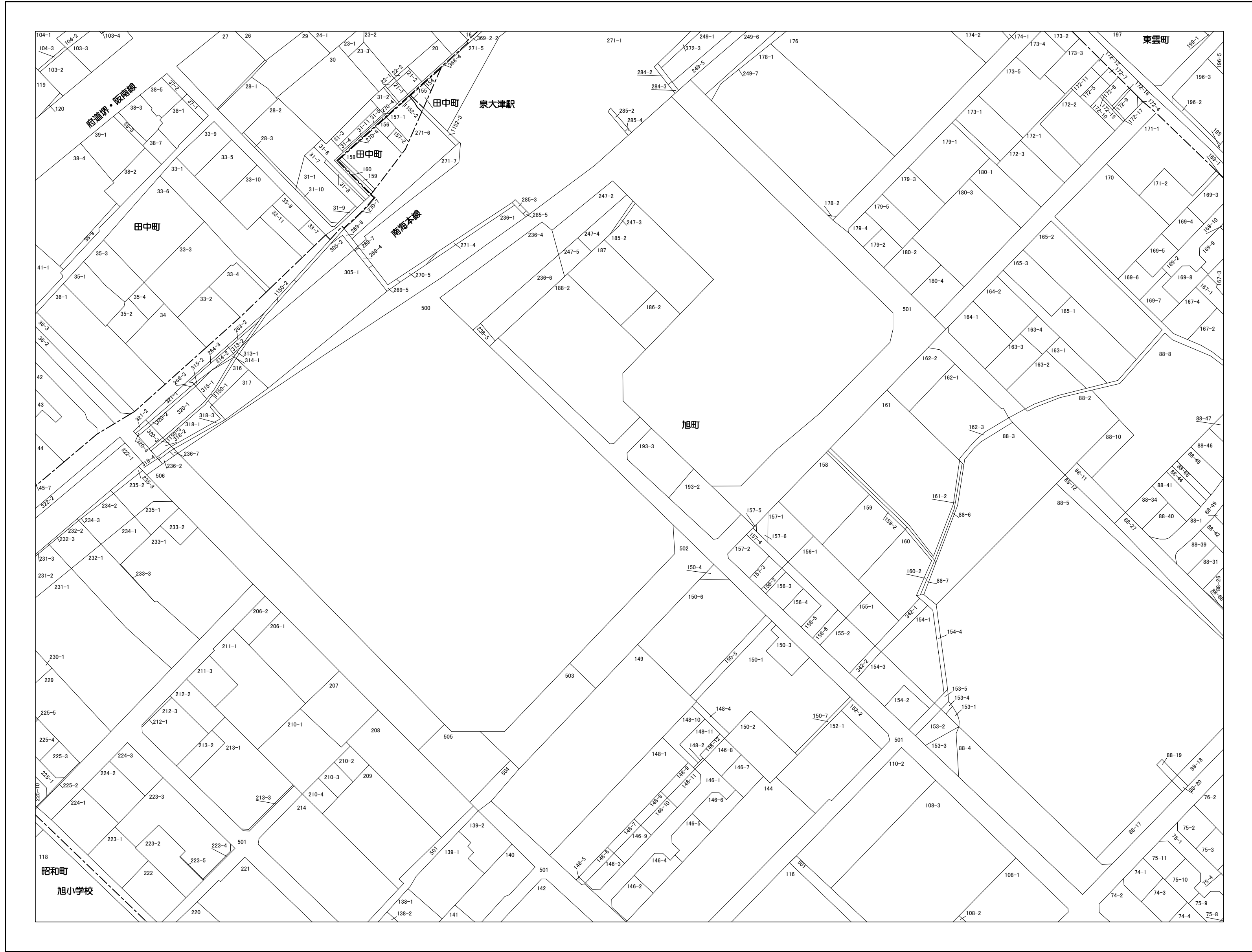
1:1,000



この図面は、一切添付書類等に使用できるものではありません。また、地番の配置を示したもので権利関係を確認するものではありません。

泉大津市役所

泉大津市地番現況図



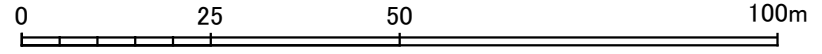
122	123	124
134	135	136
145	146	147



- 凡例
- 行政界
 - 町界
 - 丁目界
 - 泉大津市 町界
 - 泉大津市 丁目界
 - 筆界
 - 9999-9 地番
 - 主要地方道 注

作成基準日：令和6年1月1日

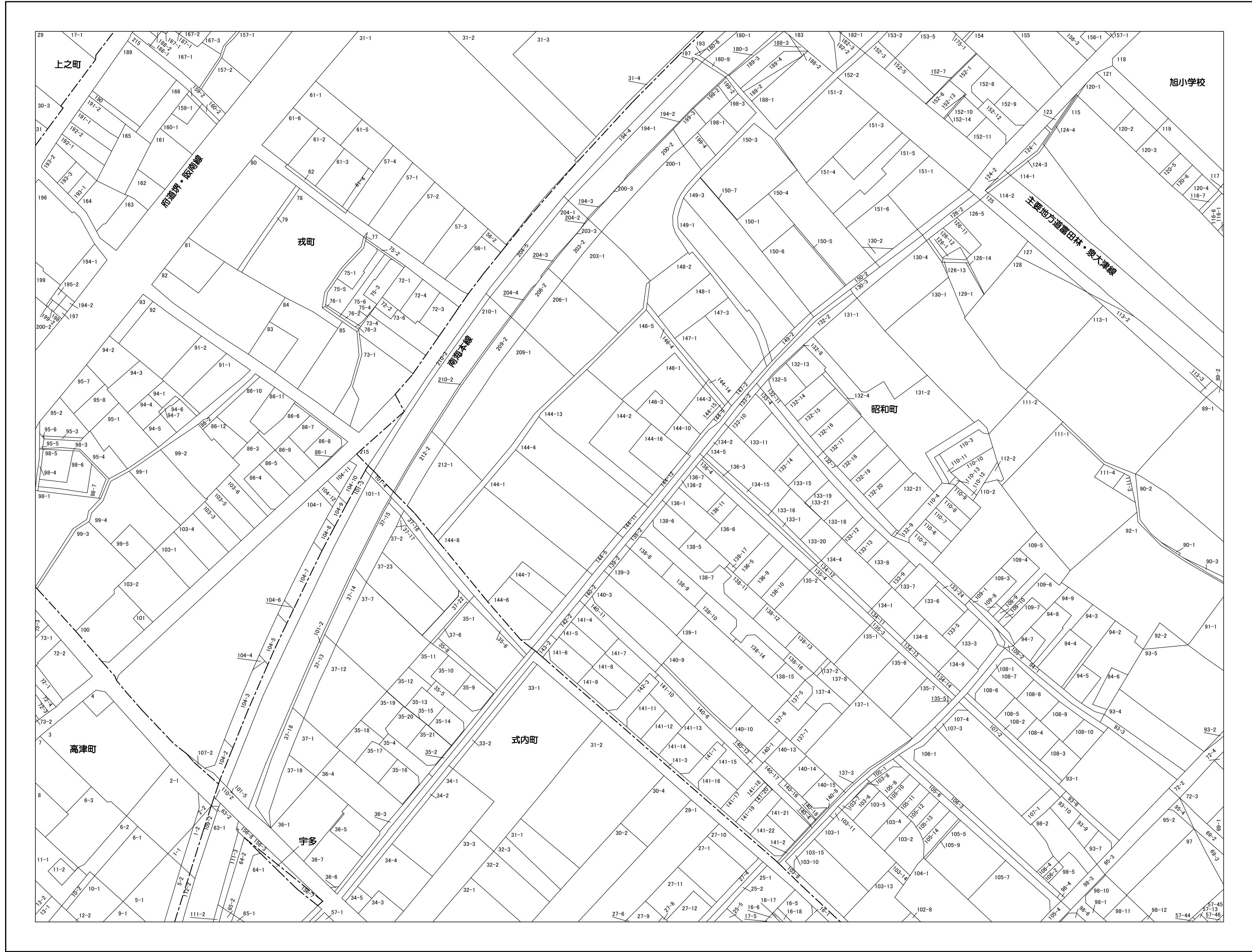
1:1,000



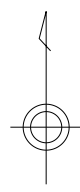
この図面は、一切添付書類等に使用できるものではありません。
また、地番の配置を示したもので権利関係を確認するものではありません。

泉大津市役所

泉大津市地番現況図

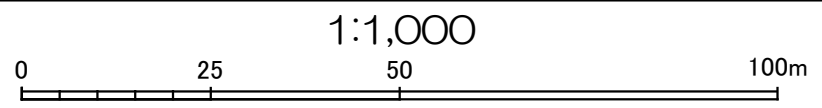


133	134	135
144	145	146
154	155	156



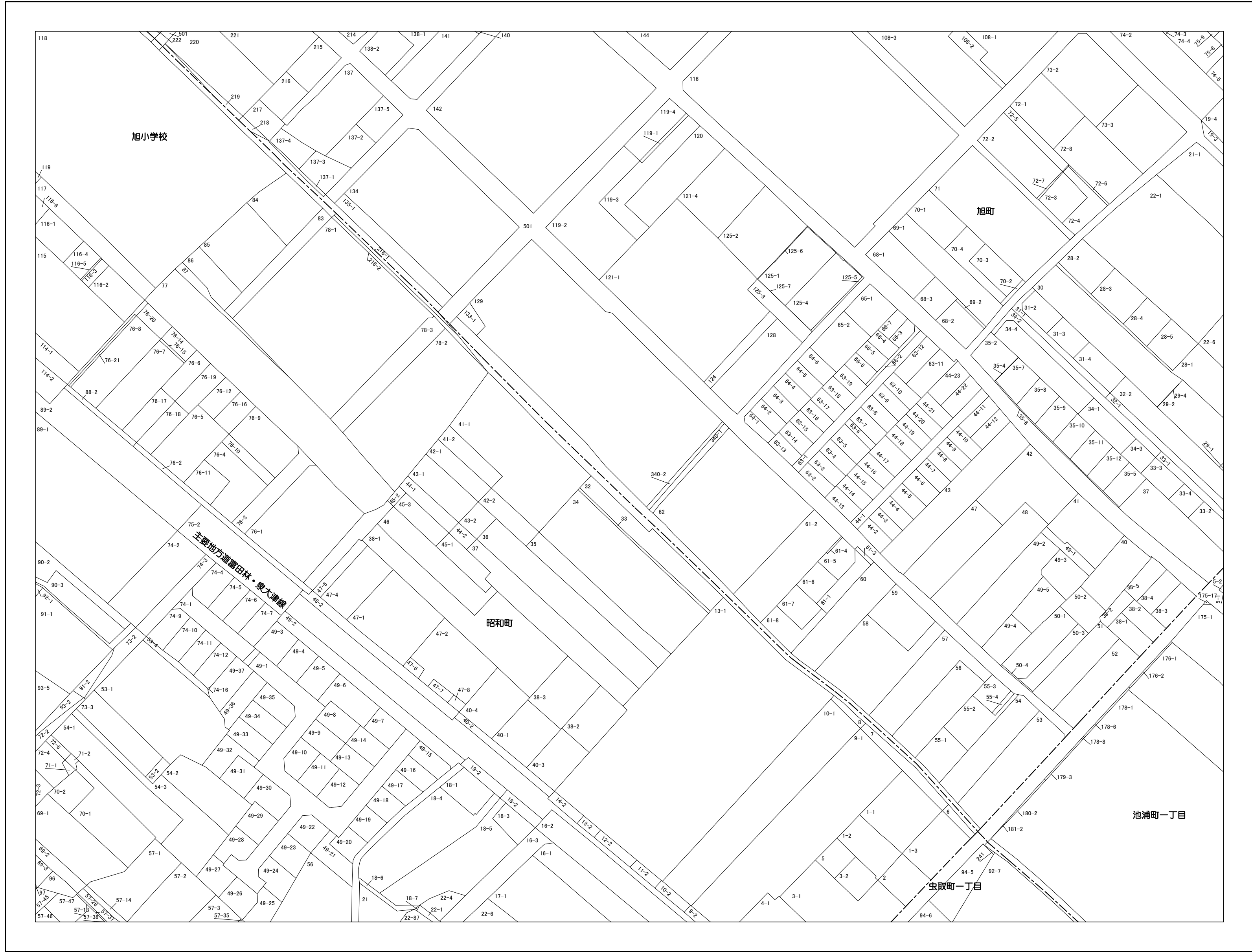
- 凡例
- 行政界
 - 町界
 - 丁目界
 - 泉大津市町丁名
 - 泉大津市丁目名
 - 筆界
 - 9999-9 地番
 - 主要地方道 注

作成基準日：令和6年1月1日



この図面は、一切添付書類等に使用できるものではありません。
また、地番の配置を示したもので権利関係を確認するものではありません。

泉大津市役所

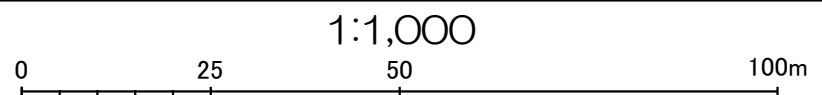


134	135	136
145	146	147
155	156	157



- 凡例
- 行政界
 - 町界
 - 丁目界
 - 泉大津市町界
 - 泉大津市丁目界
 - 筆界
 - 9999-9 地番記
 - 主要地方道 注

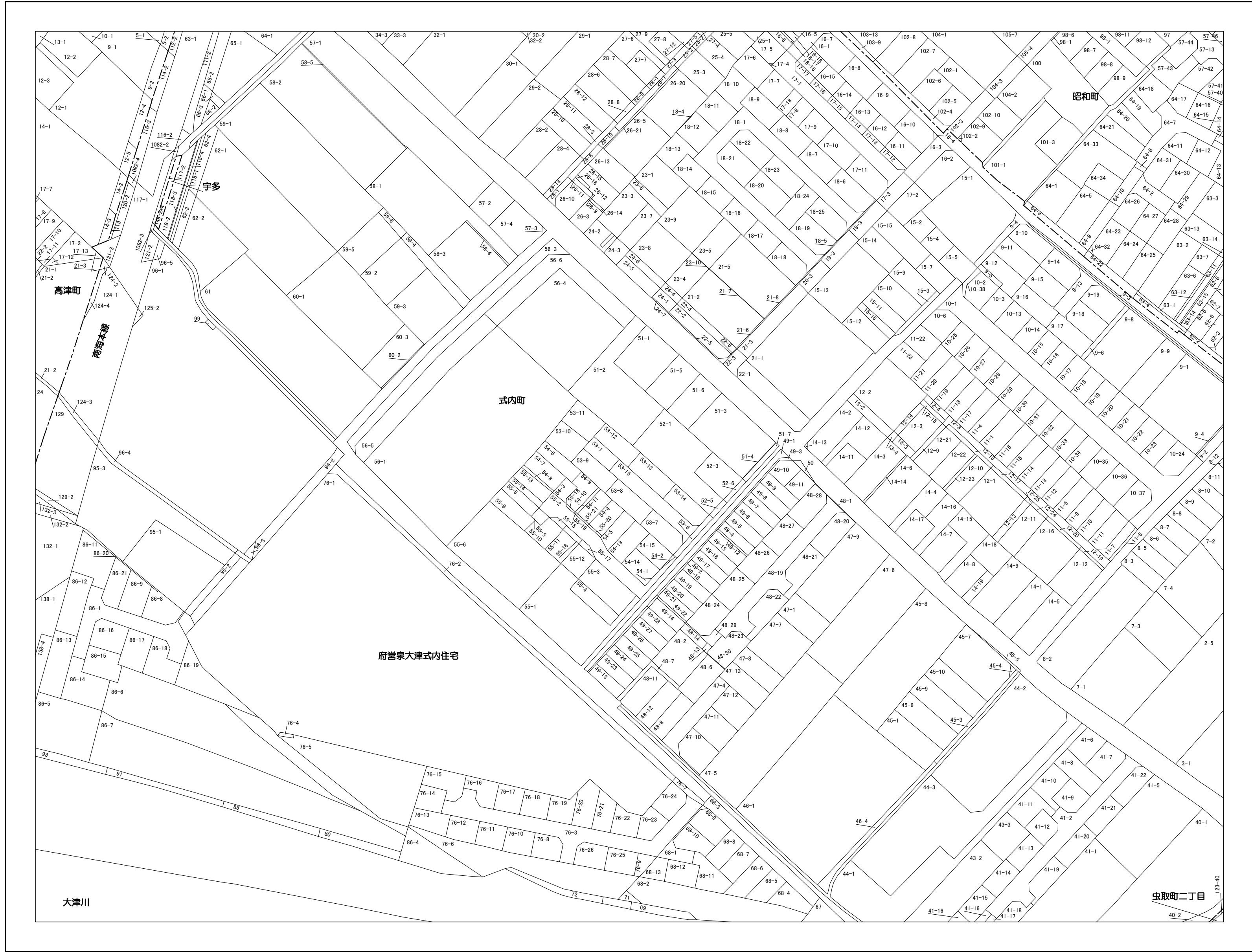
作成基準日：令和6年1月1日



この図面は、一切添付書類等に使用できるものではありません。
 また、地番の配置を示したもので権利関係を確認するものではありません。

泉大津市役所

泉大津市地番現況図



144	145	146
154	155	156
162	163	164



凡例

----- 行政界

----- 町界

----- 丁目界

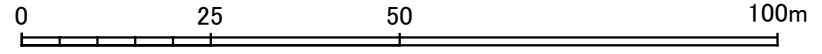
----- 泉大津市町界

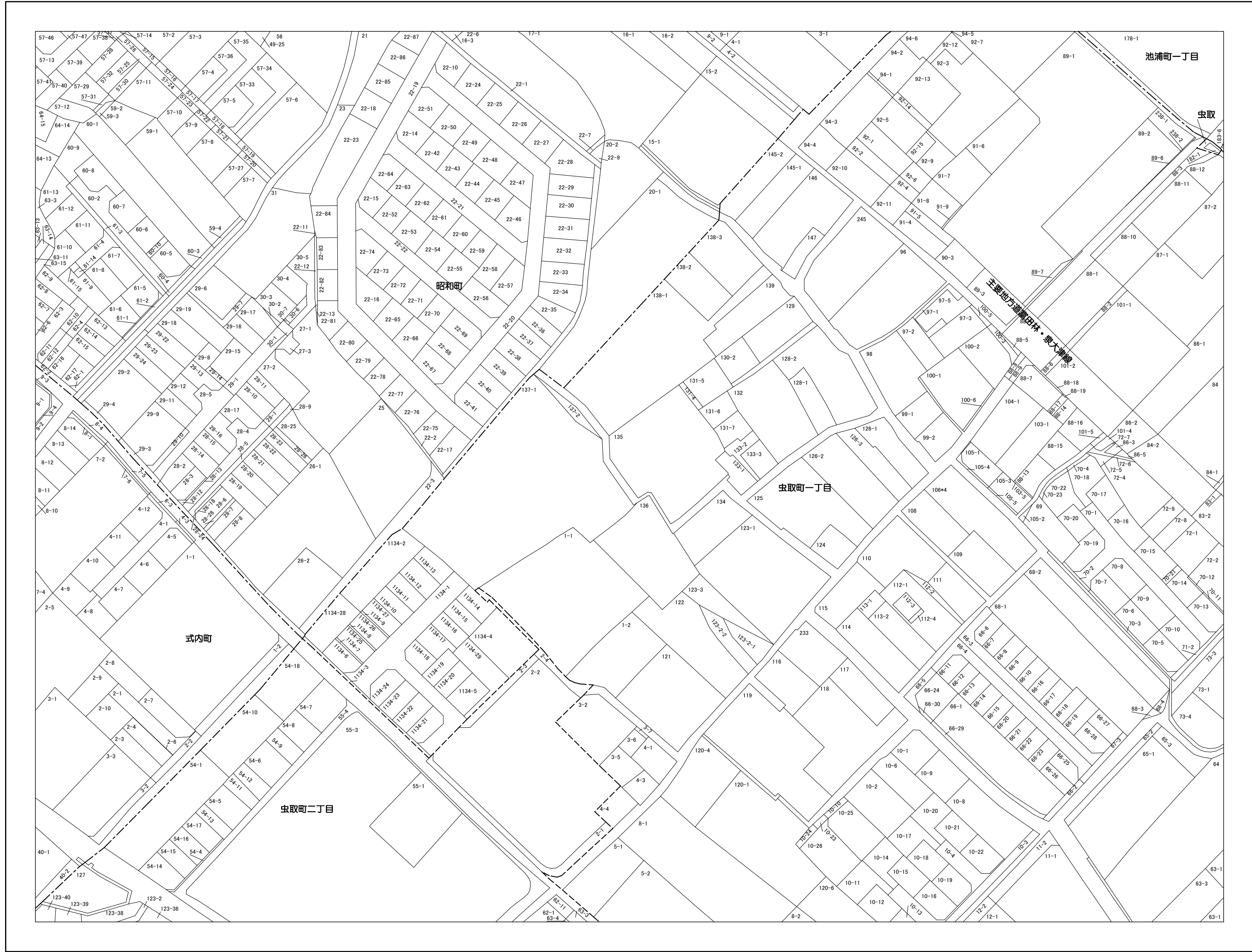
----- 泉大津市丁目界

----- 筆界

9999-9 地番

----- 主要地方道 注





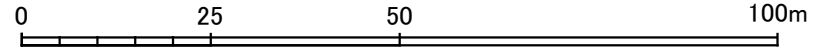
145	146	147
155	156	157
163	164	165



- 凡例
- 行政界
 - 町界
 - 丁目界
 - 泉大津市町丁目名
 - 泉大津市丁目名
 - 筆界
 - 9999-9 地番
 - 主要地方道 注

作成基準日：令和6年1月1日

1:1,000



この図面は、一切添付書類等に使用できるものではありません。また、地番の配置を示したもので権利関係を確認するものではありません。

泉大津市役所