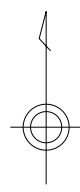
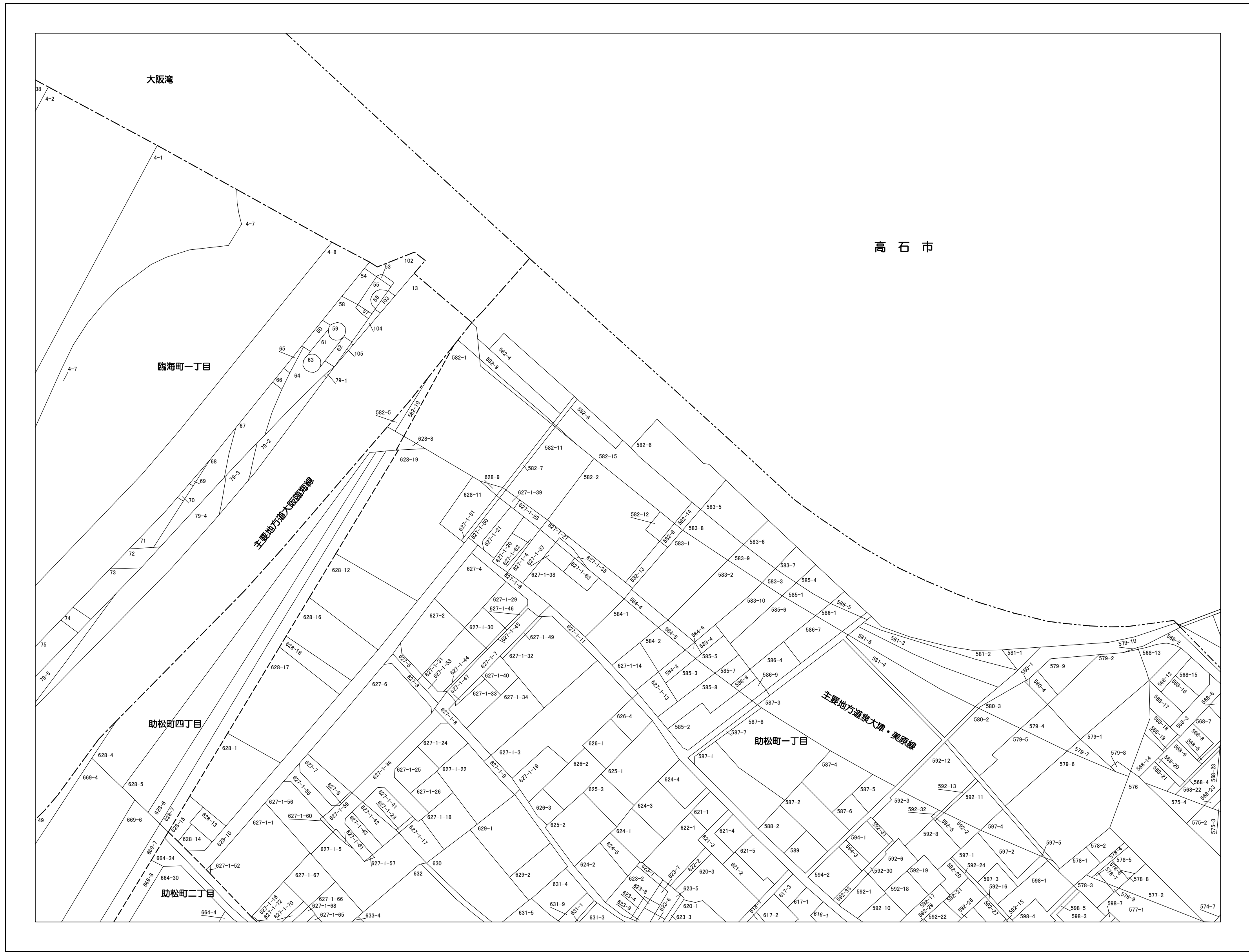




38		
49	50	51
62	63	64

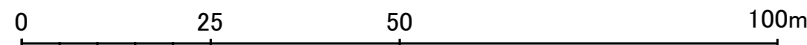


- 凡例
- 行政界
  - 町界
  - 丁目界
  - 泉大津市 町丁目名
  - 泉大津市 丁目名
  - 筆界
  - 9999-9 地番記
  - 主要地方道 注



作成基準日：令和6年1月1日

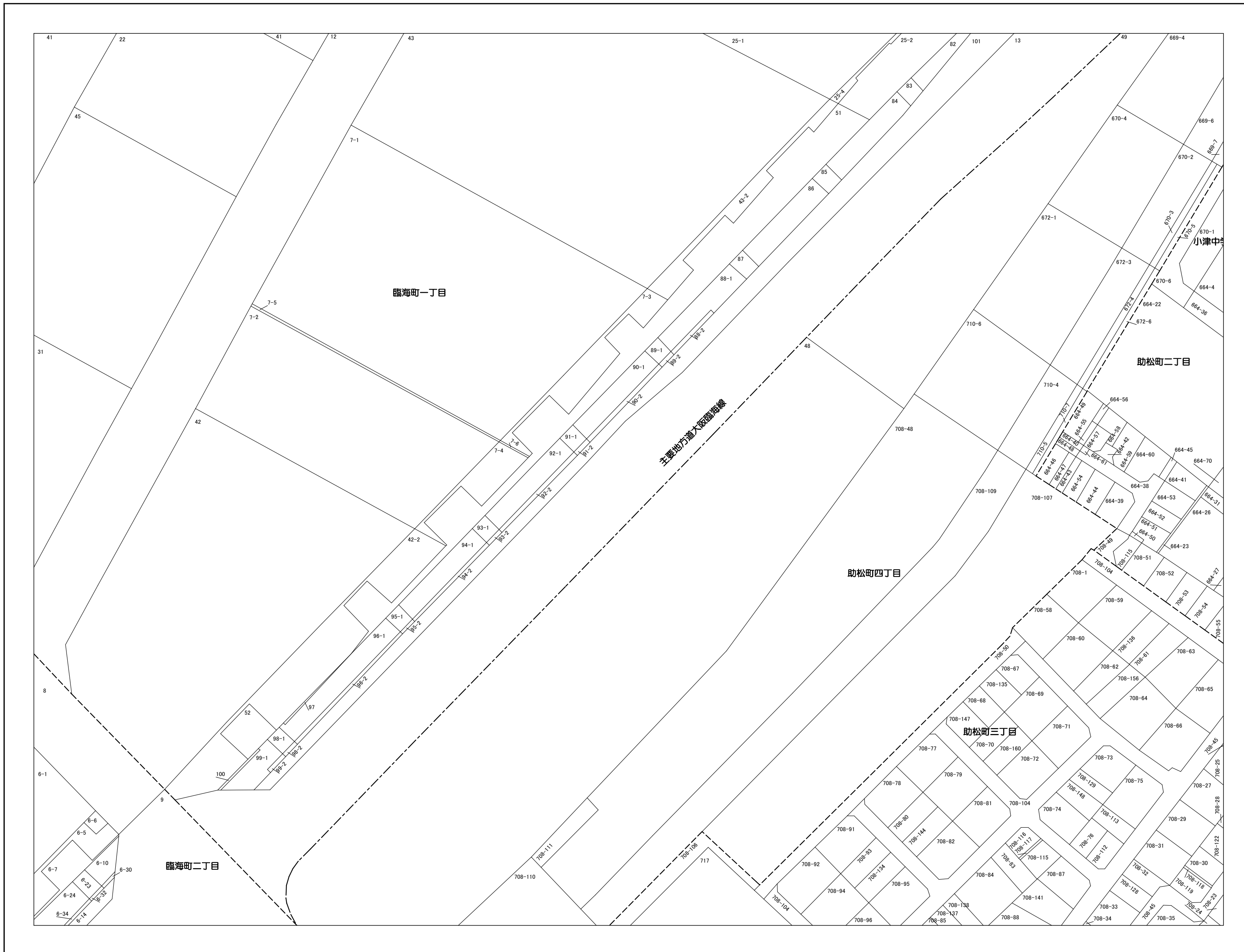
1:1,000



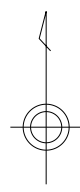
この図面は、一切添付書類等に使用できるものではありません。  
また、地番の配置を示したもので権利関係を確認するものではありません。

泉大津市役所

# 泉大津市地番現況図

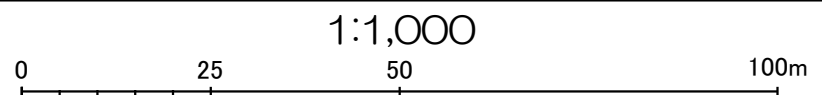


48	49	50
61	62	63
77	78	79



- 凡 例
- 行 政 界
  - 町 界
  - 丁 目 界
  - 泉大津市 町 界
  - 泉大津市 丁 目 界
  - 筆 界
  - 9999-9 地 番 記
  - 主要地方道 注

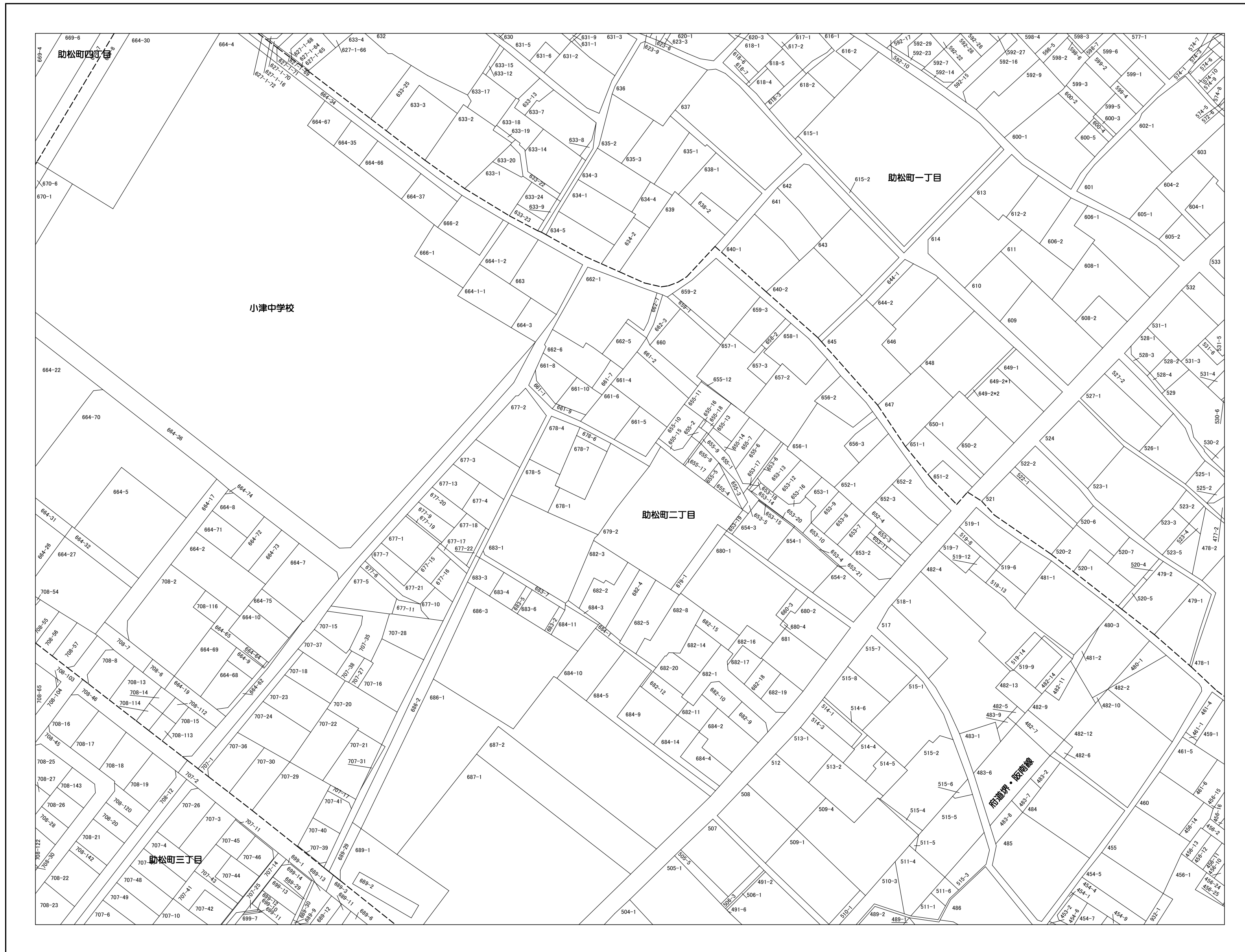
作成基準日：令和6年1月1日



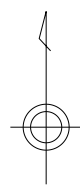
この図面は、一切添付書類等に使用できるものではありません。  
 また、地番の配置を示したもので権利関係を確認するものではありません。

泉大津市役所

# 泉大津市地番現況図



49	50	51
62	63	64
78	79	80



凡 例

----- 行 政 界

----- 町 界

----- 丁 目 界

泉大津市 町 丁 名

泉大津市 丁 目 名

----- 筆 界

9999-9 地 番 記

主要地方道 注

作成基準日：令和6年1月1日

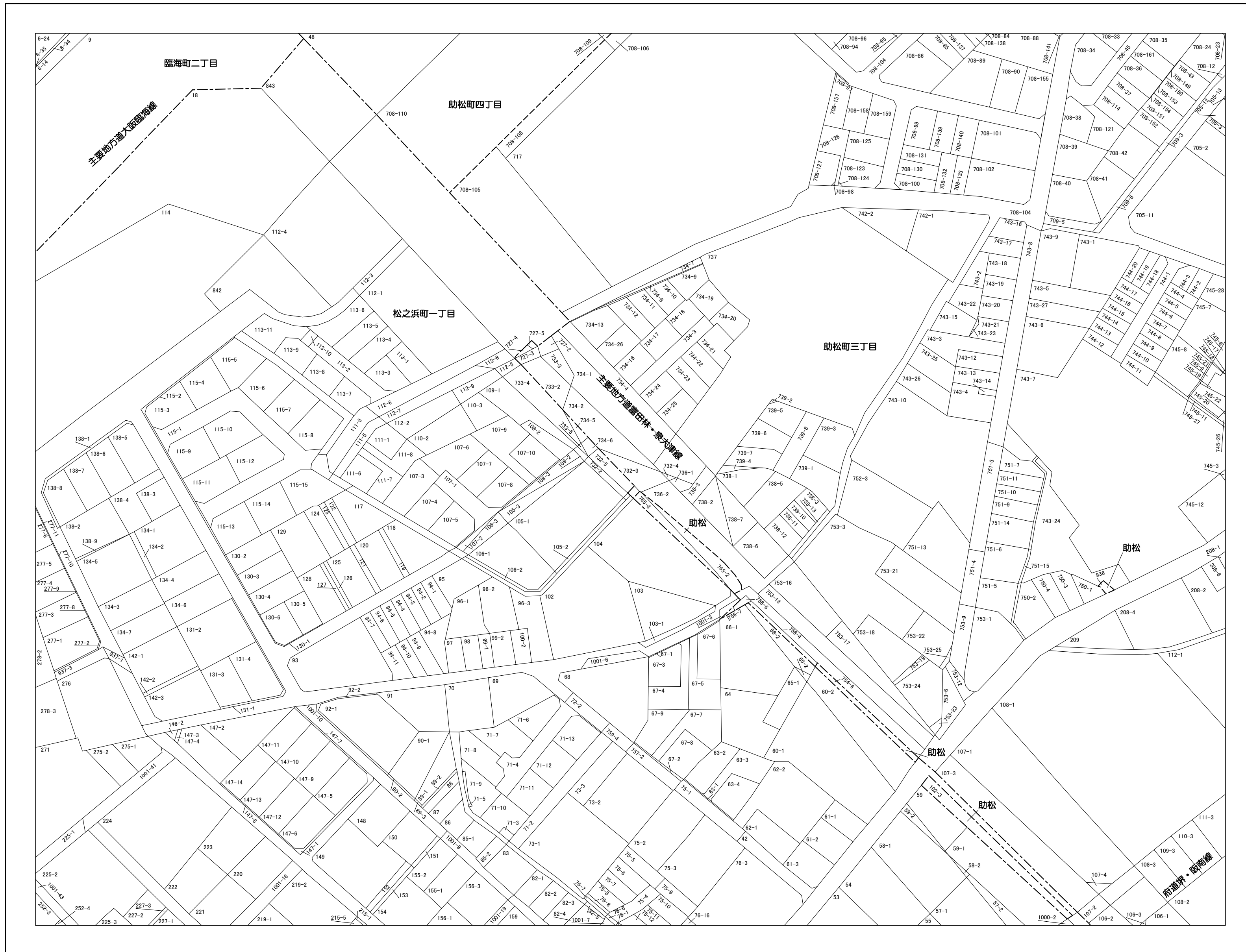
1:1,000

0 25 50 100m

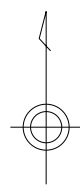
この図面は、一切添付書類等に使用できるものではありません。  
また、地番の配置を示したもので権利関係を確認するものではありません。

泉大津市役所

# 泉大津市地番現況図



61	62	63
77	78	79
94	95	96



凡 例

----- 行 政 界

----- 町 界

----- 丁 目 界

泉大津市 町 丁 名

泉大津市 丁 目 名

----- 筆 界

9999-9 地 番 記

主要地方道 注

作成基準日：令和6年1月1日

1:1,000

0 25 50 100m

この図面は、一切添付書類等に使用できるものではありません。  
また、地番の配置を示したもので権利関係を確認するものではありません。

泉大津市役所