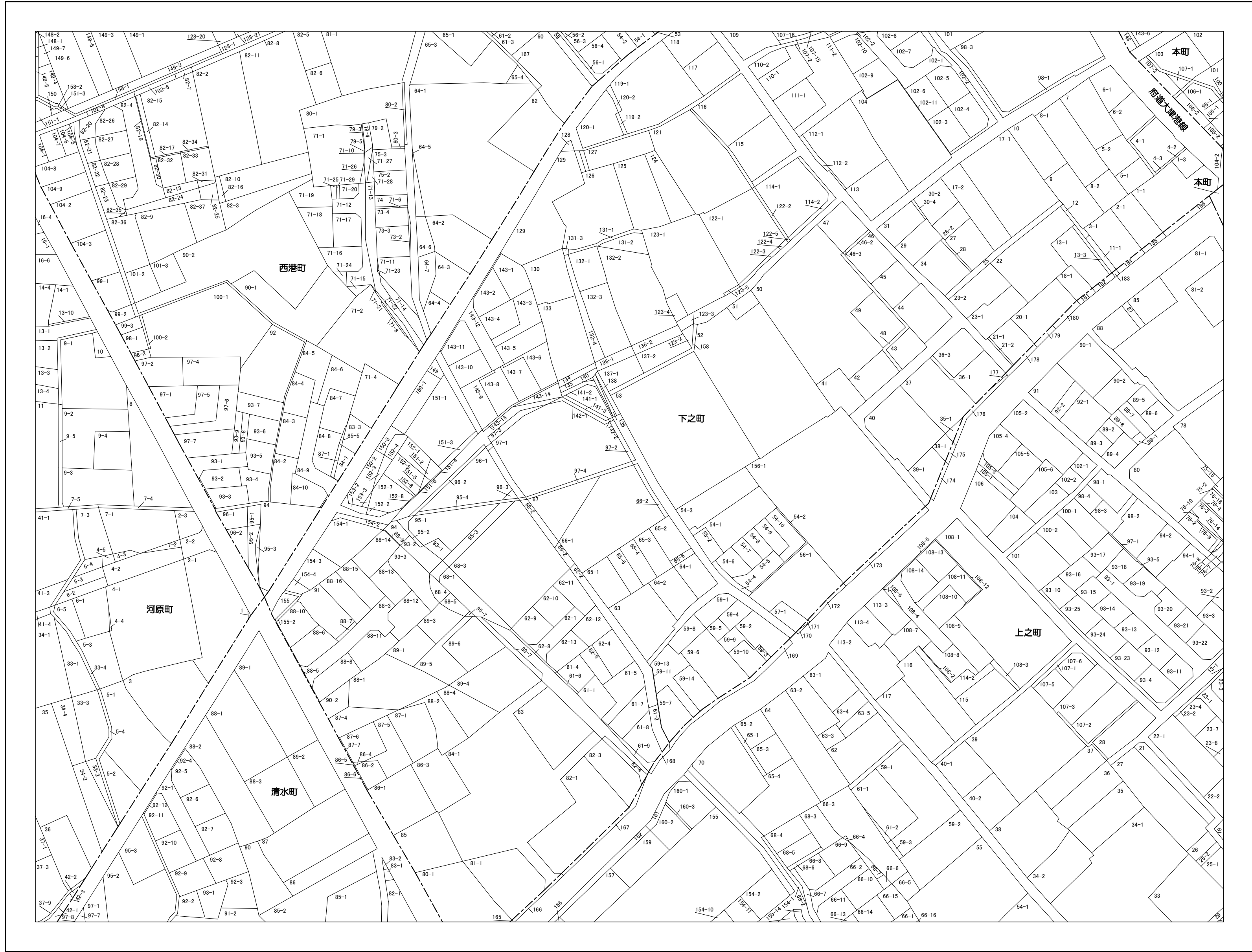


泉大津市地番現況図



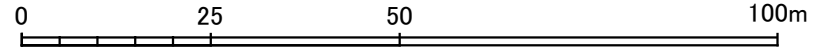
120	121	122
132	133	134
143	144	145



- 凡例
- 行政界
 - 町界
 - 丁目界
 - 泉大津市 町界
 - 泉大津市 丁目界
 - 9999-9 地番
 - 主要地方道 注

作成基準日：令和6年1月1日

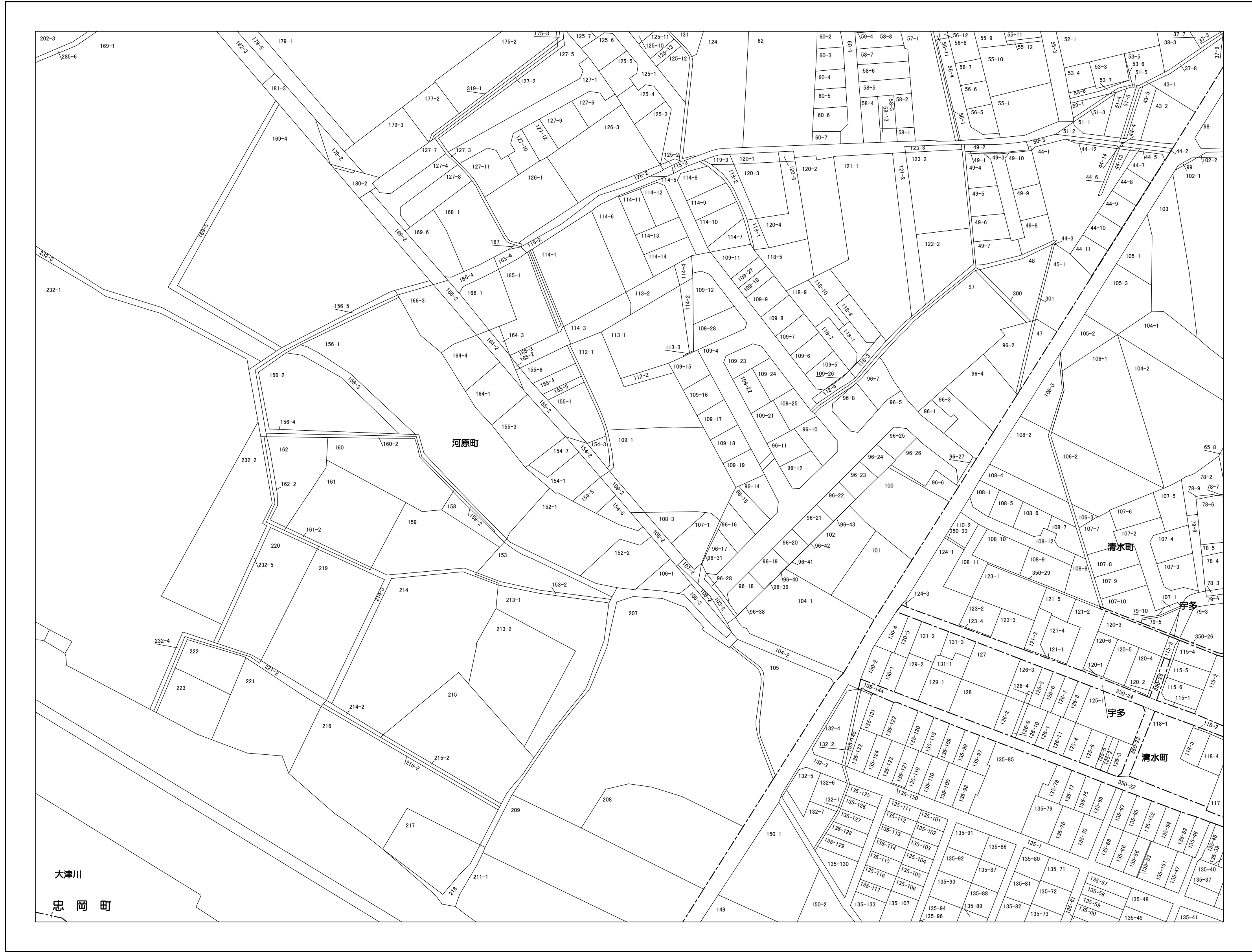
1:1,000



この図面は、一切添付書類等に使用できるものではありません。
また、地番の配置を示したもので権利関係を確認するものではありません。

泉大津市役所

泉大津市地番現況図



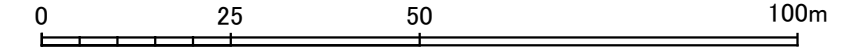
131	132	133
142	143	144
152	153	154



- 凡例
- 行政界
 - 町界
 - 丁目界
 - 泉大津市町界
 - 泉大津市丁目界
 - 筆界
 - 9999-9 地番記
 - 主要地方道 注

作成基準日：令和6年1月1日

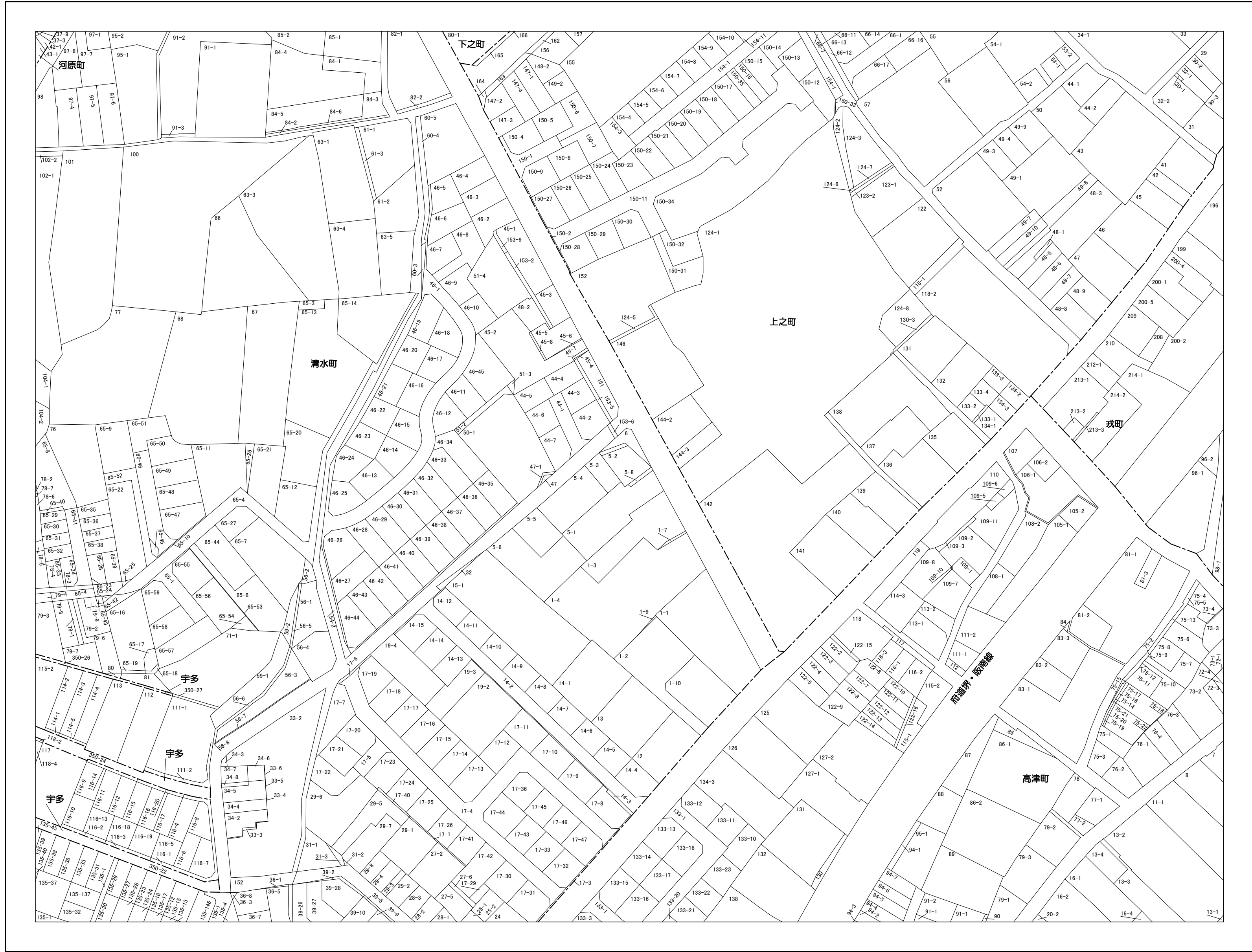
1:1,000



この図面は、一切添付書類等に使用できるものではありません。
また、地番の配置を示したもので権利関係を確認するものではありません。

泉大津市役所

泉大津市地番現況図



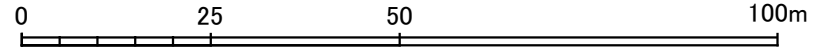
132	133	134
143	144	145
153	154	155



- 凡 例
- 行 政 界
 - 町 丁 界
 - 丁 目 界
 - 泉大津市 町 丁 名
 - 泉大津市 丁 目 名
 - 筆 界
 - 9999-9 地 番 記
 - 主要地方道 注

作成基準日：令和6年1月1日

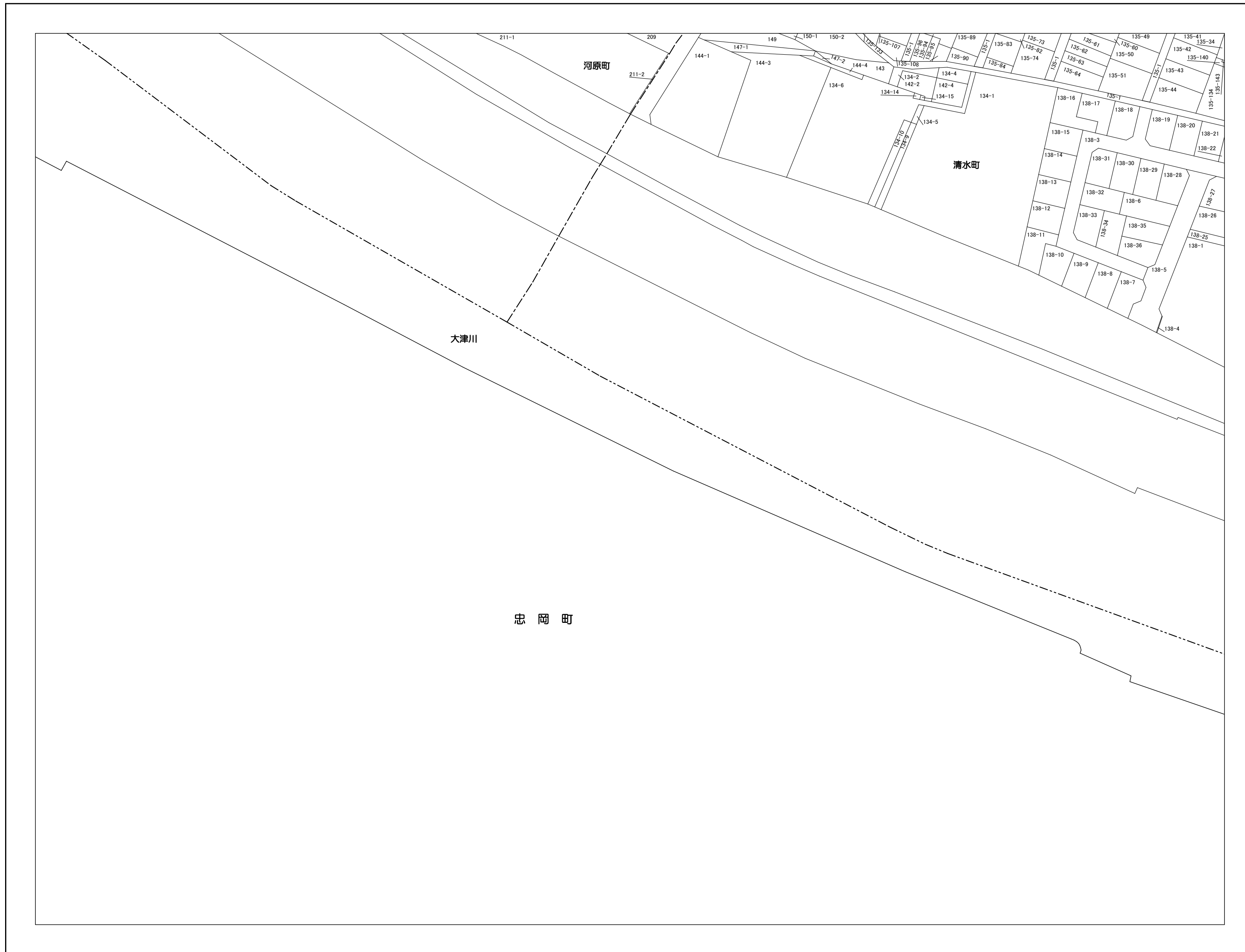
1:1,000



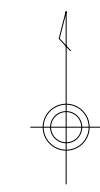
この図面は、一切添付書類等に使用できるものではありません。
また、地番の配置を示したもので権利関係を確認するものではありません。

泉大津市役所

泉大津市地番現況図

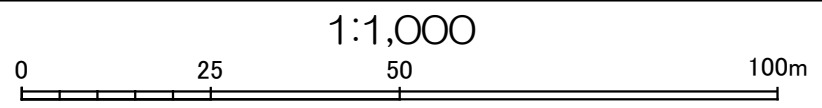


142	143	144
152	153	154
		162



- 凡 例
- 行政界
 - 町丁界
 - 丁目界
 - 泉大津市 町丁名
 - 泉大津市 丁目名
 - 筆界
 - 9999-9 地番
 - 主要地方道 注

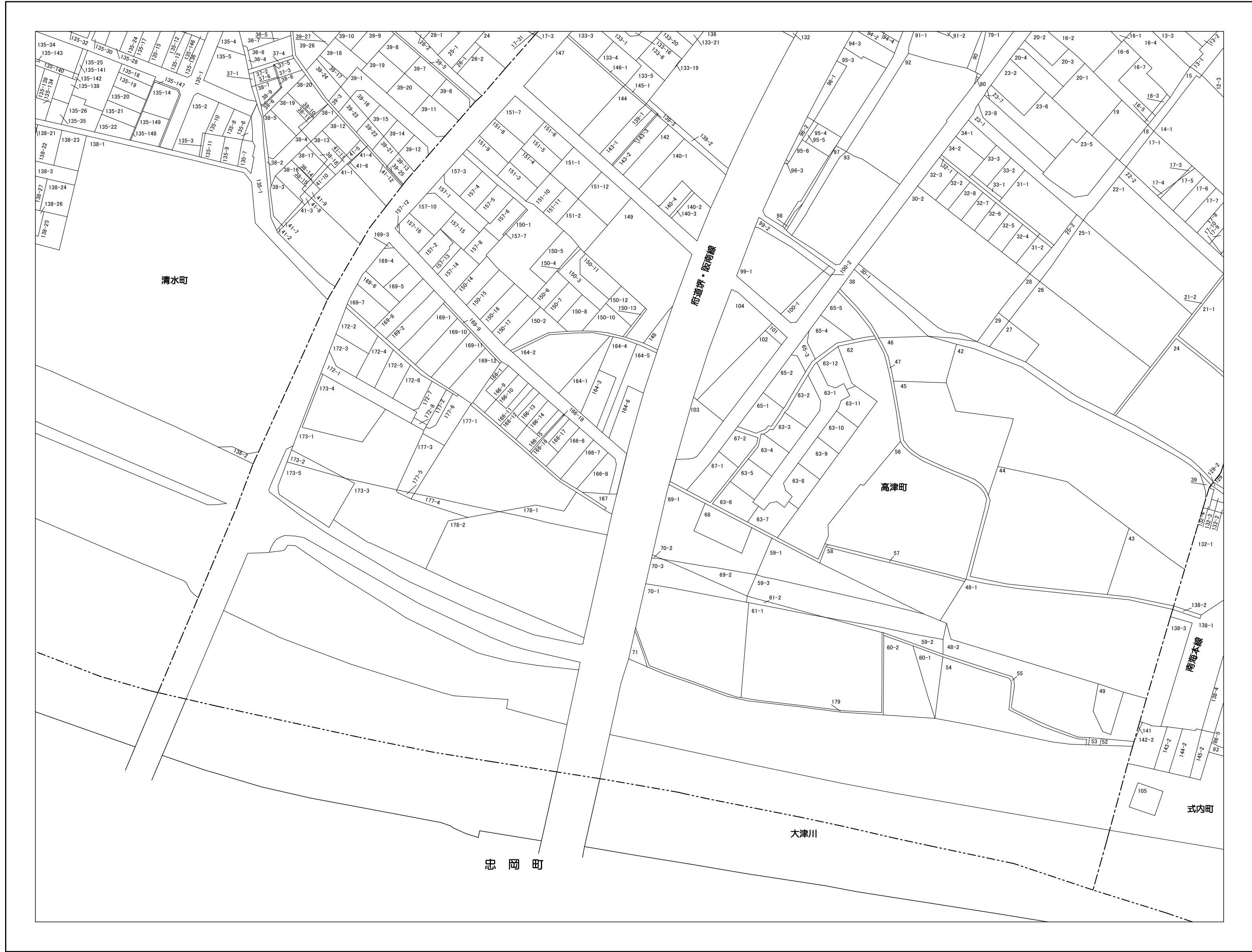
作成基準日：令和6年1月1日



この図面は、一切添付書類等に使用できるものではありません。
また、地番の配置を示したもので権利関係を確認するものではありません。

泉大津市役所

泉大津市地番現況図



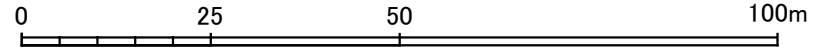
143	144	145
153	154	155
	162	163



- 凡 例
- 行政界
 - 町丁目界
 - 丁目界
 - 泉大津市 町丁目名
 - 泉大津市 丁目名
 - 筆界
 - 9999-9 地番
 - 主要地方道 注

作成基準日：令和6年1月1日

1:1,000



この図面は、一切添付書類等に使用できるものではありません。
また、地番の配置を示したもので権利関係を確認するものではありません。

泉大津市役所