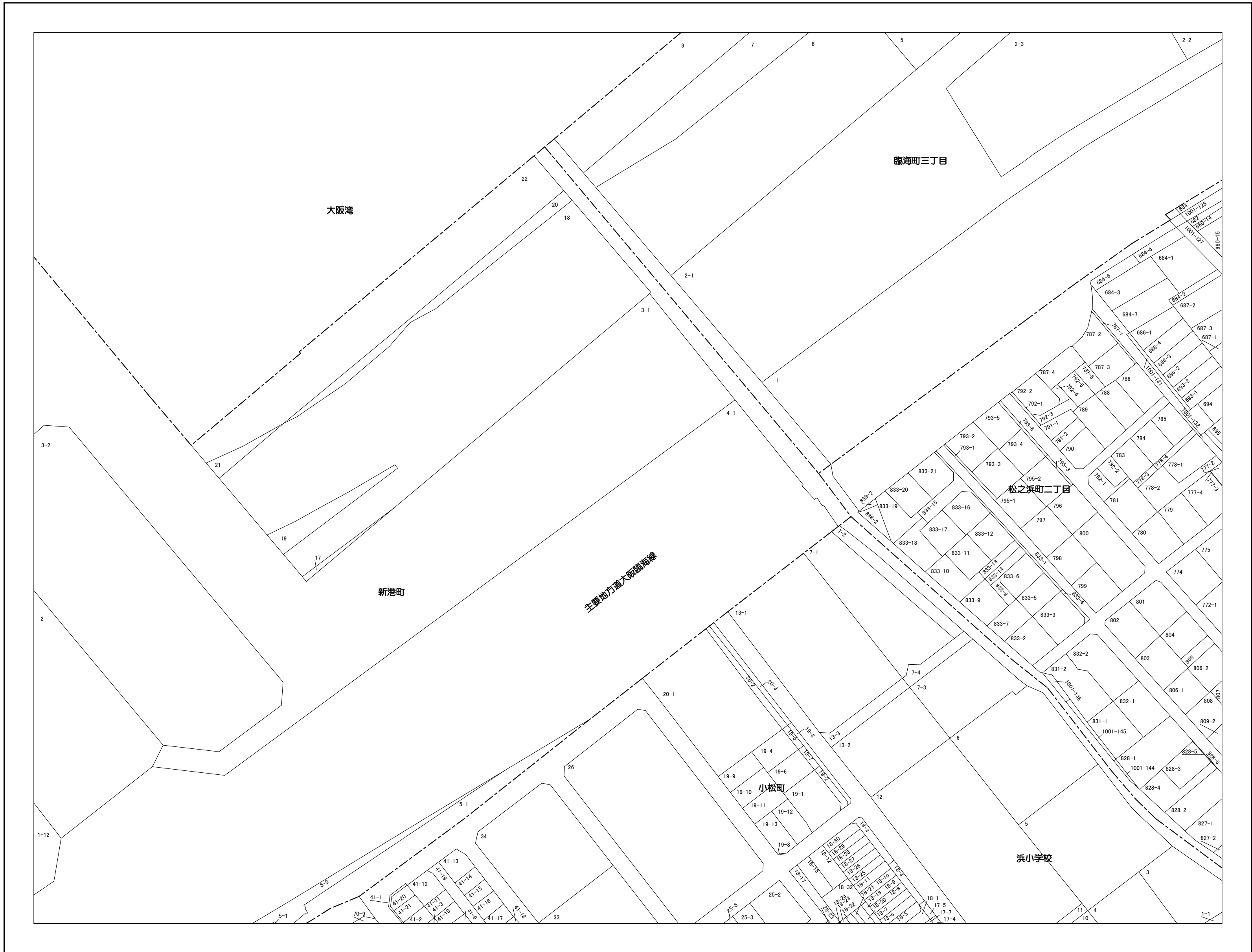
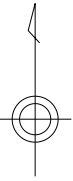


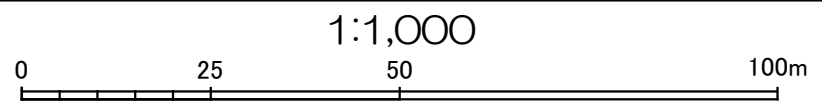
# 泉大津市地番現況図



75	76	77
92	93	94
108	109	110

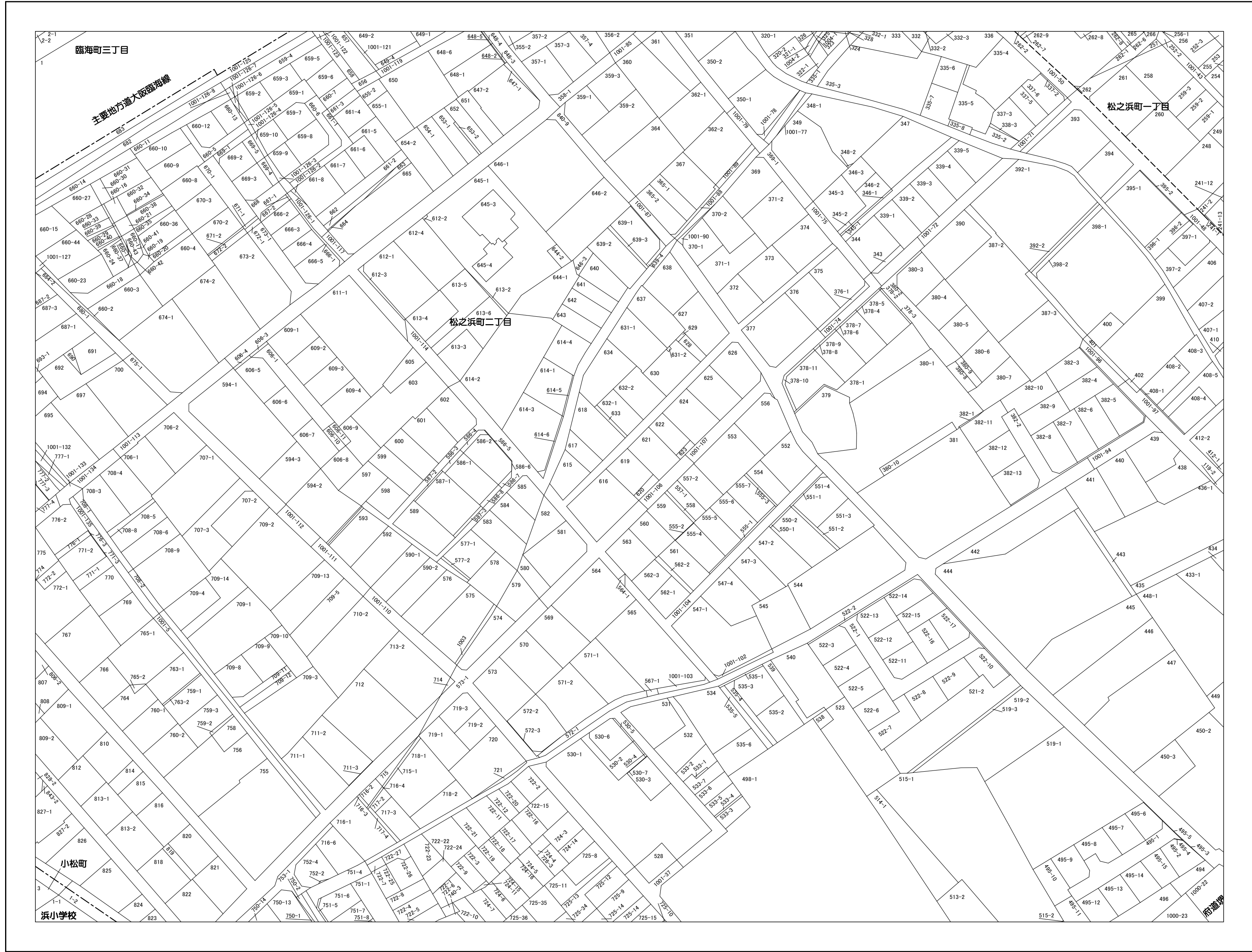


- 凡 例
- 行政界
  - 町界
  - 丁目界
  - 泉大津市町丁目名
  - 泉大津市丁目名
  - 筆界
  - 9999-9 地番
  - 主要地方道 注

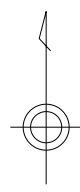


この図面は、一切添付書類等に使用できるものではありません。  
また、地番の配置を示したもので権利関係を確認するものではありません。

# 泉大津市地番現況図



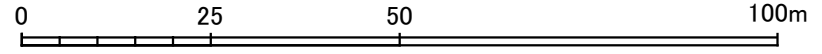
76	77	78
93	94	95
109	110	111



- 凡例
- 行政界
  - 町界
  - 丁目界
  - 泉大津市町丁目名
  - 泉大津市丁目名
  - 筆界
  - 9999-9 地番
  - 主要地方道 注

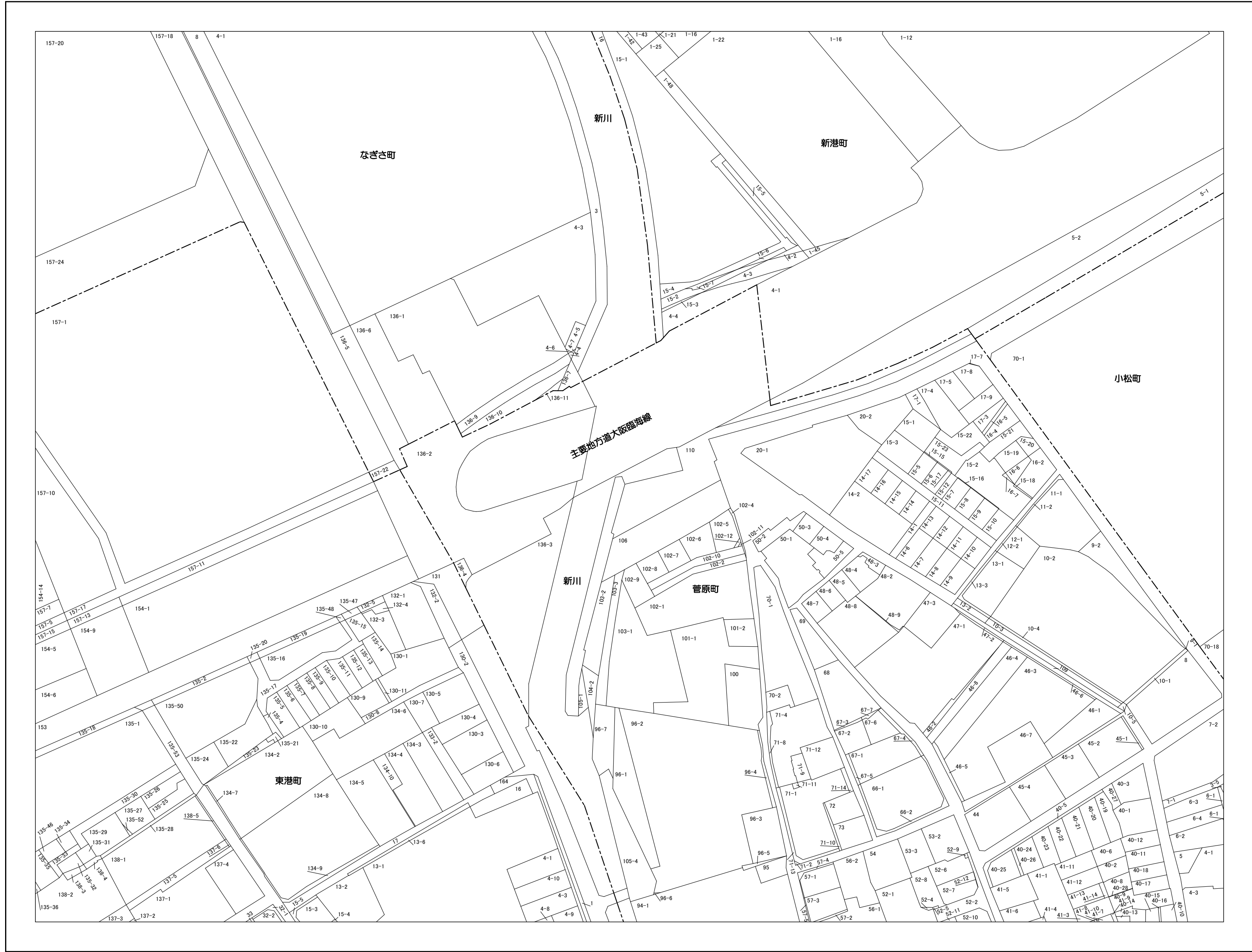
作成基準日：令和6年1月1日

1:1,000



この図面は、一切添付書類等に使用できるものではありません。  
また、地番の配置を示したもので権利関係を確認するものではありません。

泉大津市役所

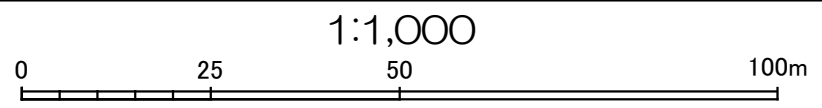


91	92	93
107	108	109
121	122	123



- 凡 例
- 行政界
  - 町界
  - 丁目界
  - 泉大津市 町界
  - 泉大津市 丁目界
  - 筆界
  - 9999-9 地番
  - 主要地方道 注

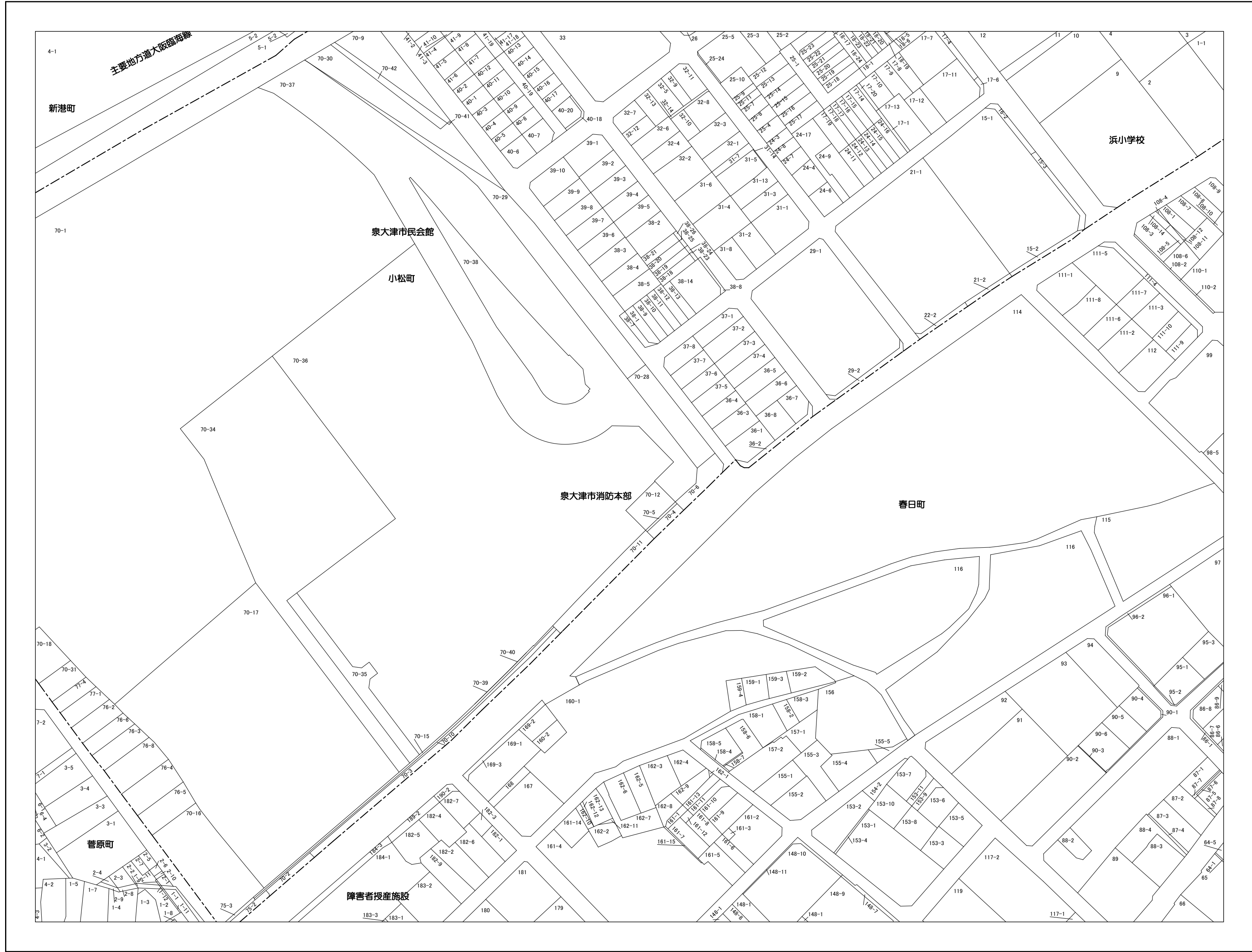
作成基準日：令和6年1月1日



この図面は、一切添付書類等に使用できるものではありません。  
 また、地番の配置を示したもので権利関係を確認するものではありません。

泉大津市役所

# 泉大津市地番現況図

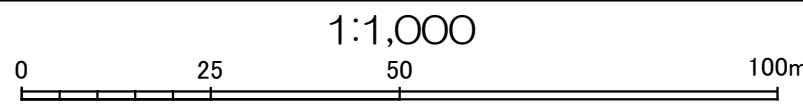


92	93	94
108	109	110
122	123	124



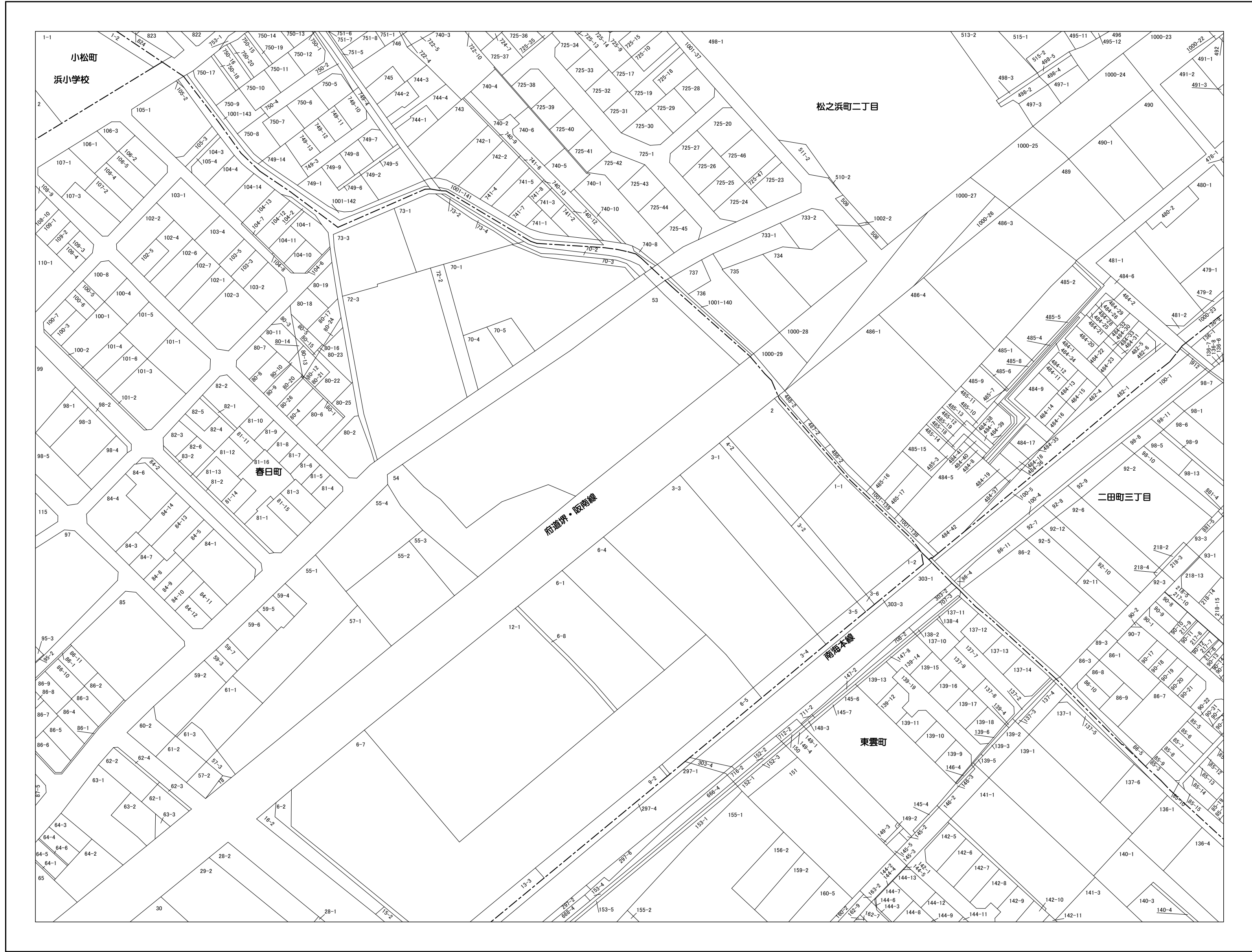
- 凡例
- 行政界
  - 町界
  - 丁目界
  - 泉大津市 町名
  - 泉大津市 丁目名
  - 筆界
  - 9999-9 地番
  - 主要地方道 注

作成基準日：令和6年1月1日



この図面は、一切添付書類等に使用できるものではありません。  
 また、地番の配置を示したもので権利関係を確認するものではありません。

泉大津市役所



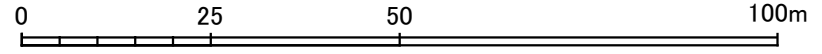
93	94	95
109	110	111
123	124	125



- 凡例
- 行政界
  - 町界
  - 丁目界
  - 泉大津市町界
  - 泉大津市丁目界
  - 筆界
  - 9999-9 地番記
  - 主要地方道 注

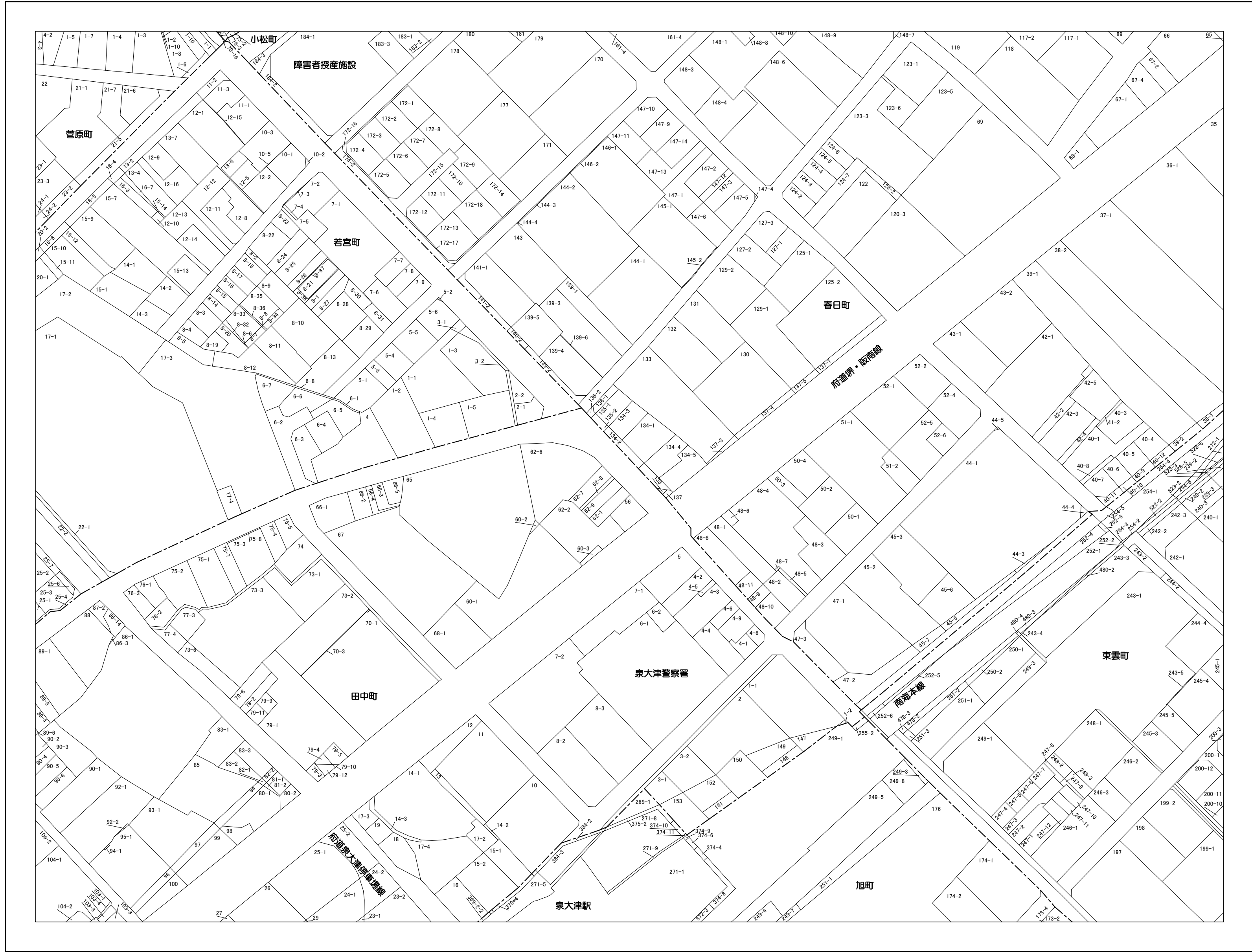
作成基準日：令和6年1月1日

1:1,000



この図面は、一切添付書類等に使用できるものではありません。  
また、地番の配置を示したもので権利関係を確認するものではありません。

泉大津市役所

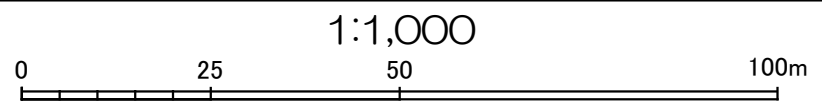


108	109	110
122	123	124
134	135	136



- 凡例
- 行政界
  - 町界
  - 丁目界
  - 泉大津市町界
  - 泉大津市丁目界
  - 筆界
  - 9999-9 地番
  - 主要地方道 注

作成基準日：令和6年1月1日



この図面は、一切添付書類等に使用できるものではありません。  
また、地番の配置を示したもので権利関係を確認するものではありません。

泉大津市役所