

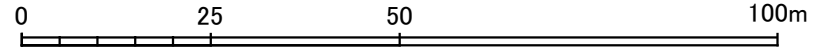
159	160	161
167	168	169
173	174	175



- 凡例
- 行政界
 - 町界
 - 丁目界
 - 泉大津市町丁目名
 - 泉大津市丁目名
 - 筆界
 - 9999-9 地番
 - 主要地方道注

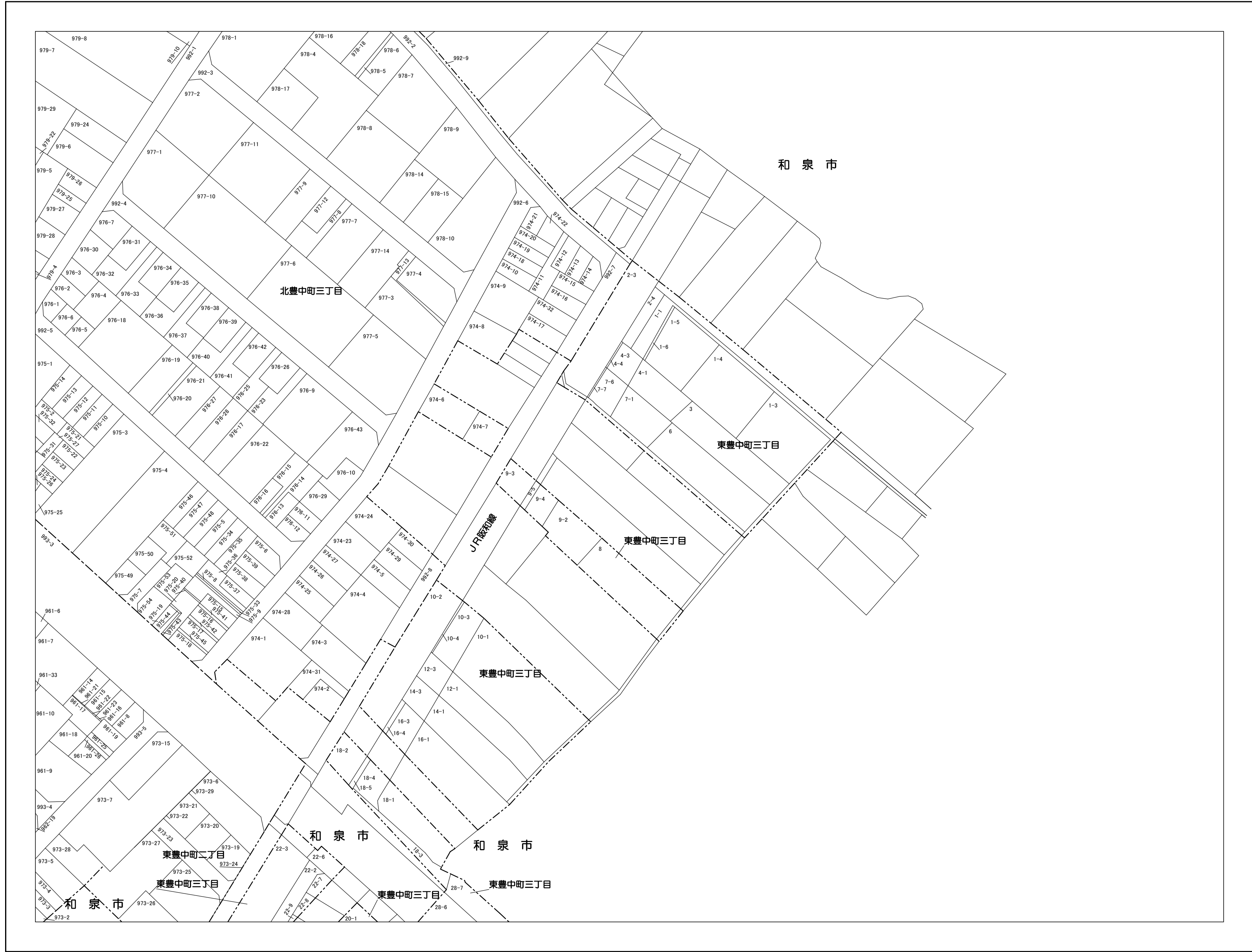
作成基準日：令和6年1月1日

1:1,000



この図面は、一切添付書類等に使用できるものではありません。
また、地番の配置を示したもので権利関係を確認するものではありません。

泉大津市役所



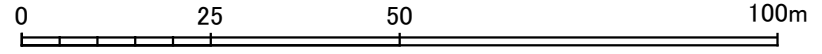
160	161
168	169
174	175



- 凡例
- 行政界
 - 町界
 - 丁目界
 - 泉大津市 町丁目名
 - 泉大津市 丁目名
 - 筆界
 - 9999-9 地番
 - 主要地方道 注

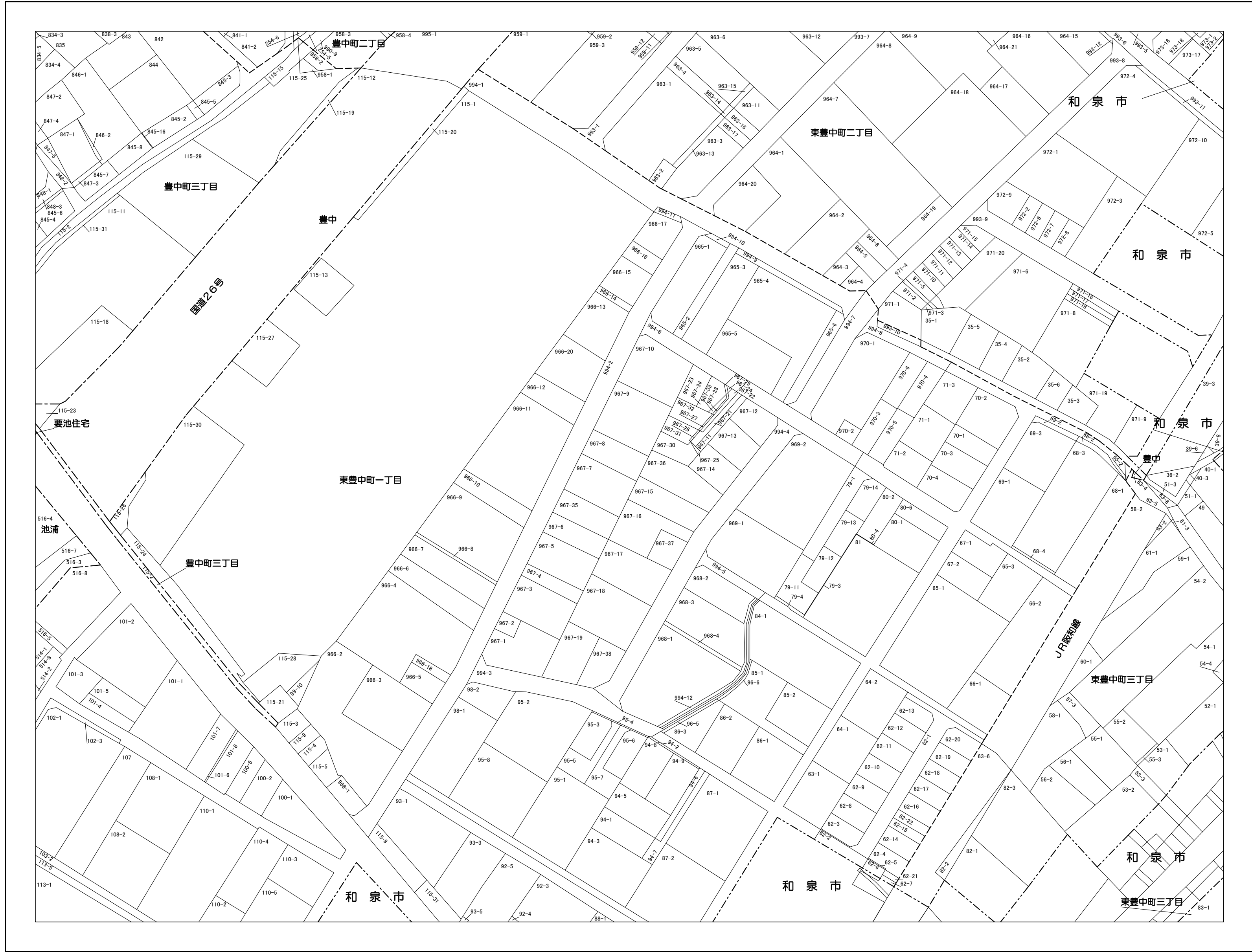
作成基準日：令和6年1月1日

1:1,000



この図面は、一切添付書類等に使用できるものではありません。また、地番の配置を示したもので権利関係を確認するものではありません。

泉大津市役所



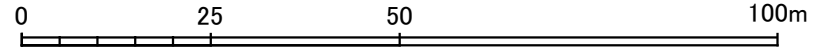
167	168	169
173	174	175
179	180	181



- 凡例
- 行政界
 - 町界
 - 丁目界
 - 泉大津市 町丁目名
 - 泉大津市 丁目名
 - 筆界
 - 9999-9 地番記
 - 主要地方道 注

作成基準日：令和6年1月1日

1:1,000



この図面は、一切添付書類等に使用できるものではありません。
また、地番の配置を示したもので権利関係を確認するものではありません。

泉大津市役所



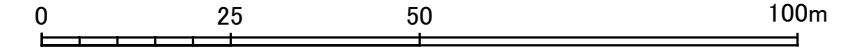
168	169	
174	175	
180	181	



- 凡 例
- 行政界
 - 町界
 - 丁目界
 - 泉大津市町丁目名
 - 泉大津市丁目名
 - 筆界
 - 9999-9 地番
 - 主要地方道 注

作成基準日：令和6年1月1日

1:1,000



この図面は、一切添付書類等に使用できるものではありません。
また、地番の配置を示したもので権利関係を確認するものではありません。

泉大津市役所