

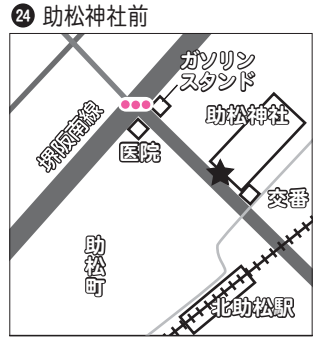
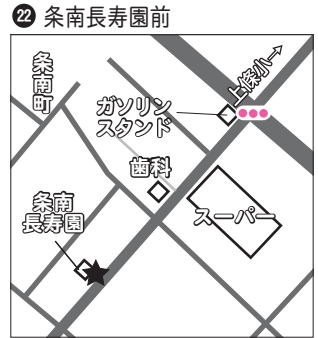
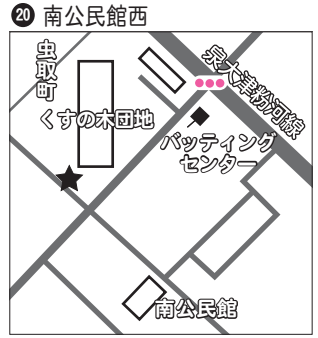
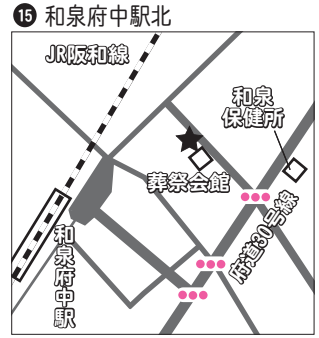


泉大津市ふれあいバス停留所位置図



ふれあいバスの停留所は、電柱に巻き付けた黄色いシートが目印です。

※一部は通常のバス停の形をしています。



停留所名	1 総合福祉センター前	22 条南長寿園前
	2 市立病院前	23 中回り北公民館北
	3 泉大津駅西口前	24 助松神社前
	4 若宮町	25 森町2丁目
	5 市民会館前	26 池園町
	6 春日町	27 極楽橋
	7 松之浜町1丁目	28 なぎさ町
	8 助松町3丁目	29 汐見町西
	9 北回り北公民館北	30 汐見町
	10 東助松町1丁目	31 河原町
	11 森郵便局前	32 戎小学校北
	12 畦田公園前	33 清水町
	13 曾根町2丁目	34 高津町
	14 北豊中町1丁目	35 戎幼稚園前
	15 和泉府中駅北	36 式内町
	16 東豊中町3丁目	37 板原西
	17 豊中町2丁目	38 公園橋
	18 保健センター前	39 板原南
	19 図書館前	40 三十合池公園前
	20 南公民館西	41 我孫子
	21 要池住宅	42 豊中郵便局前